



DECIZIA
РЕШЕНИЕ

№ _____

от _____ 2024 г.

Проект
Перевод

Об инвентаризации и регистрации участка,
расположенного по ул. Стрыйской, 17/А, мун.Бэлць

Согласно ст. 14, 19, 20, 74, 75, 77 Закона РМ № 436-XVI от 28.12.2006 г. о местном публичном управлении, ст. 9, 10¹ Закона № 121/2007 об управлении публичной собственностью и ее разгосударствлении; ст. 1, 8, 11, 12, 16, 18 Закона № 29 от 05.04.2018г. о разграничении публичной собственности; ст. 4 п. г) Закона № 435-XVI от 28.08.2006 об административной децентрализации и ст. 10 -11 Земельного Кодекса РМ,

учитывая, что АО „Moldtelecom”, IDNO 1002600048836, осуществил отчуждение, согласно контракту купли-продажи № 652 от 23.02.2015 года, строения с кадастровым номером 0300206.100.01, площадью 980,4 m², расположенного по ул. Стрыйской, 17/А, мун.Бэлць, -

Совет муниципия Бэлць РЕШИЛ:

1. Инвентаризировать недвижимое имущество – участок с кадастровым номером 0300206.100, расположенный по ул. Стрыйской, 17/А, мун.Бэлць.
2. Отменить п.5 приложения к решению Совета муниципия № 23/20 от 21.02.2002 г. «О выделении земель в пользование» (согласно которому был оформлен титул, подтверждающий право собственности на участок с кадастровым номером 0300206.100, расположенный по ул. Стрыйской, 17/А, мун.Бэлць, АО „Moldtelecom”) в связи с отчуждением строения с кадастровым номером 0300206.100.01 согласно контракту купли-продажи № 652 от 23.02.2015 г.
3. Примэрии мун. Бэлць обеспечить:
 - a) проведение инвентаризации, составление кадастрового плана участков, прилегающих к строениям, расположенным по ул. Стрыйской, 17/А, мун.Бэлць;
 - b) согласование и регистрацию за административно-территориальной единицей мун. Бэлць участков, сформированных как участки, прилегающие к строениям, расположенным по ул. Стрыйской, 17/А, мун.Бэлць, в Публичном учреждении «Кадастр недвижимого имущества» и Территориальной кадастровой службе мун. Бэлць.
5. Настоящее решение может быть оспорено в суде Бэлць (местонахождение: центр, ул. Хотинская, 43) в 30-дневный срок со дня сообщения, согласно положениям Административного кодекса Республики, Молдова № 116/2018.
6. Контроль за исполнением настоящего решения возложить на специализированную консультативную комиссию по муниципальному хозяйству, управлению имуществом и защите окружающей среды.

Председательствующий на VI
внеочередном заседании Совета
муниципия Бэлць

Контрассигнует:
Секретарь Совета муниципия Бэлць

Ирина Сердюк

Raport de specialitate

La proiectul deciziei Consiliului mun. Bălți
*Cu privire la inventarierea și înregistrarea terenului din
mun.Bălți, str.Strii nr.17/A*

Proiectul dat de decizie este perfectat în conformitate cu art. art.art.14), 19), 20), 74), 75), 77) al Legii RM nr.436-XVI din 28.12.2006 "Privind Administrația Publică Locală", în temeiul art.art.9), 10¹) din Legea nr.121/2007 „Privind administrarea și deetatzarea proprietății publice”; art.art.1), 8), 11), 12), 16), 18) din Legea nr.29 din 05.04.2018 "Privind delimitarea proprietății publice"; art.4 lit.g) din Legea nr.435-XVI din 28.08.2006 "Privind descentralizarea administrativă" și art.10 -11 din Codul funciar al RM.

Având în vedere că SA „Moldtelecom” - IDNO 1002600048836, a înstrăinat prin Contract de vânzare-cumpărare nr.652 din 23.02.2015, construcția cu numărul cadastral 0300206.100.01, cu suprafața la sol 980,4 m.p., amplasată pe str.Strii nr.17/A, mun.Bălți.

În baza celor expuse mai sus, considerăm posibil de a examina și aproba proiectul de decizie dat la ședința Consiliului municipal Bălți.

Șef al DPM și RF



Fusu Veaceslav

Примэрия мун. Бэлць
Юридическое Управление
ул. Индепенденций, 1
тел.: (0231) 5-46-34
(0231) 5-46-35



Primăria mun. Bălți
Direcția Juridică
str. Independenței, 1
tel.: (0231) 5-46-34
(0231) 5-46-35

AVIZ

asupra proiectului de Decizie Consiliului municipal Bălți
„Cu privire la inventarierea și înregistrarea
terenului din mun.Bălți, str.Strîi nr.17/A”

Examinînd proiect al deciziei care a fost elaborat de subdiviziunea de profil a Primăriei municipiului Bălți responsabilă de proprietatea municipală și relații funciare, Direcția Juridică a Primăriei mun. Bălți consideră că în corespundere cu art. art.14), 19), 20), 74), 75), 77) al Legii RM nr.436-XVI din 28.12.2006 ”Privind Administrația Publică Locală”, în temeiul art.art.9), 10¹) din Legea nr.121/2007 „Privind administrarea și dectatizarea proprietății publice”; art.art.1), 8), 11), 12), 16), 18) din Legea nr.29 din 05.04.2018 ”Privind delimitarea proprietății publice”; art.4 lit.g) din Legea nr.435-XVI din 28.08.2006 ”Privind descentralizarea administrativă” și art.10 -11 din Codul funciar al RM. Având în vedere că SA „Moldtelecom” - IDNO 1002600048836, a înstrăinat prin Contract de vânzare-cumpărare nr.652 din 23.02.2015, construcția cu numărul cadastral 0300206.100.01, cu suprafața la sol 980,4 m.p., amplasată pe str.Strîi nr.17/A, mun.Bălți , proiectul sus-menționat poate fi examinat și aprobat la ședința Consiliului municipal Bălți.

Șeful Direcției Juridice

A handwritten signature in blue ink, appearing to be 'Vitalii Balan'.

Vitalii BALAN

A handwritten date in blue ink, '28.10.2014'.

Dned Ar Sochirca
Suae exenunee
23/11/2023

6

Către Primăria mun. Bălți

de la SRL „AGW Expert Group”
mun. Chișinău or.Codru
str.Valea Apelor. 10
tel. 078033308

Cerere

Prin prezenta, solicităm respectuos să fie transmisă în adresa noastră copia titlului de autentificare a dreptului deținătorului de teren cu nr.cadastral 0300206.100 din anul 2002 eliberat SA Moldtelecom din str.Strii,17/A și decizia Consiliului mun.Bălți care a stat la baza eliberării documentului sus numit.

Solicităm să transmiteți informația pe poșta electronică sandusavga@gmail.com.

„AGW Expert Group” SRL,
Administrator Șavga Alexandru

Digitally signed by Șavga Alexandru
Date: 2023.11.22 14:43:10 EET
Reason: MoldSign Signature
Location: Moldova



22.11.2023

03-12/4106
23 11 23

Republica Moldova
Primăria mun. Bălți
DIRECȚIA ARHIVĂ



MD-3100, mun. Bălți
strada Decebal, 99a
e-mail:arhivprimaria1@mail.ru
tel.+373 231 3-11-70

Республика Молдова
Примэрияmun. Бэлць
АРХИВНОЕ УПРАВЛЕНИЕ

МД-3100, мун. Бэлць
улица Дечебал, 99а
e-mail:arhivprimaria1@mail.ru
тел.+373 231 3-11-70

COPIA DE ARHIVĂ

14.12.2023 nr. 10/1547
La nr. 10/1083 din 06.12.2023

SRL „AGW Expert Group”
Administrator
Alexandru ȘAVGA
mun. Chișinău
str. Valea Apelor, 10

La interpelarea Dvs din 22.11.2023, parvenită în adresa Direcției Arhivă mun. Bălți, din fondul arhivistic *Primăriei municipiului Bălți* vă remitem copia :

Hotărîrii nr. 23/20 din 21.02.2002 (la Hotărîrea anexele sunt lipsă)

«Privind atribuirea terenurilor în folosință»,»

Anexa : 3 file

Temei: f. 138,inv. 4, d. 1497, p.62,63,66

Șef Direcție



Anjelica BORODINA



607
HOTĂRÎREA ȘEDINȚEI
23/20 din "21" Oct. 2002

РЕШЕНИЕ _____ ЗАСЕДАНИЯ
от " _____ "

Privind atribuirea terenurilor
în folosință

Întru îndeplinirea deciziei VIII/39 a ședinței Consiliului
Municipal Bălți din 21.12.2000, în conformitate cu Legea Republicii
Moldova " Privind proprietatea publică a unităților administrativ -
teritoriale", art. 15 a Codului Funciar al Republicii Moldova în baza
documentelor prezentate și examinarea la comisia pentru întrebările
administrării teritoriului și localităților din 15.01.2002, 12.02.
2002, -

CONSILIUL MUNICIPAL BĂLȚI
A DECIS:

1. A transmite în folosință permanentă terenurile persoanelor
lor juridice conform anexei nr. 1.
2. Primăria municipiului Bălți să perfecteze titlurile de
autentificare a dreptului de folosință a terenului conform anexei
nr. 1.
3. Inspectoratul fiscal de Stat să primească pentru cunoștință
decizia în cauză.
4. Controlul asupra executării deciziei în cauză se pune în
sarcina comisiei permanente pentru amenajarea teritoriului (dl
B. Grișunic).

PREȘEDINTELE ȘEDINȚEI A XXIII
CONSILIULUI MUNICIPAL

CONTRASIGNAT:

SECRETARUL CONSILIULUI
PRIMARUL MUNICIPIULUI

G. GORPINCO

E. USA
DIRECȚIA ARHIVĂ
V. PANCIUC CORESPUNDE
ORIGINALULUI
Fond 138 inv. 4 dos. 1488
ff. 62-63



HOTĂRÎREA ȘEDINȚEI

a _____ din " _____ "


РЕШЕНИЕ 23/20 ЗАСЕДАНИЯ
от "21" 02. 2002

□ " 0 выделении земель в поль-
зования "

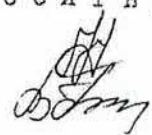
Во исполнение решения УШ/39 заседания Бэлцкого Муниципального Совета от 21.12.2000 года в соответствии с Законом РМ "О публичной собственности административно-территориальных единиц", ст.15 Земельного Кодекса РМ на основании представленных документов и рассмотрении заявлений на комиссии по вопросам управления территорией и населёнными пунктами от 15.01.2002 года и 12.02.2002 года.,

БЭЛЦКИЙ МУНИЦИПАЛЬНЫЙ СОВЕТ Р Е Ш И Л :

1. Передать в постоянное пользование земельные участки юридическим лицам согласно приложению №.1
2. Примерии муниципия Бэлць оформить титула подтверждающие право пользования землёй согласно приложению №.1
3. Государственной налоговой инспекции принять к сведению настоящее решение.
4. Контроль за исполнением настоящего решения возложить на постоянную комиссию по благоустройству территории (госп. ГРИЦУНИК В.)

ПРЕДСЕДАТЕЛЬ ЗАСЕДАНИЯ XXIII
МУНИЦИПАЛЬНОГО СОВЕТА  Ф.А.ГОРПЫНКО

Контрассигнует :

Секретарь Совета
Примар муниципия 

Е. Г. УСАТАЯ
Primăria municipiului Bălți
B. T. ПАНЧУК
COPIA CORESPUNDE
ORIGINALULUI
Fond 138 inv. 4 dos. 1487
f.f. 62-63

О ВЫДЕЛЕНИИ ЗЕМЕЛЬ В ПОЛЬЗОВАНИЕ

№ п/п	Наименование предприятия или организации	Адрес участка	Площадь участка	Документы подлежащие отмене
I	2	3	4	5

3. Филиал АО "Молдтелеком" Белцкий узел электросвязи

4. -" -"

5. -" -"

6. -" -"

7. -" -"

8. -" -"

Printata materialului vani
DIRECTIA ARHIVA
SOPRA CORESPUNDE
ORIGINALULUI
138 inv. 4 doc
8 21-63

ул.Кишиневская	0.2138 га	Титул №.0300000571
ул.Островского	0.2785 га	Титул №.0300000573
ул.Стрийская 17а	0.323 га	Титул №.0300000572
ул.Индепенденцей 28	0.1830 га	Титул №.0300000570
ул.Индепенденцей 28	0.0057 га	Титул №.0300304105
ул.Болгарская 19	0.5830 га	

п.2 РМС №.20/15 от
30.II.2001 г.
Титул №.

PRIMĂRIA MUNICIPIULUI BĂLȚI

D E C I Z I E

În baza prezentei decizii de aprobare a planului de amenajare a teritoriului urban nr. 1/22 din 22.01.1998, în vederea eliberării actului de confirmare a dreptului de folosință a pământului Filialei Întreprinderii de Stat "Moldtelecom" Centrul urban de telecomunicații Bălți.

" 17 " 09 1998. m. Bălți Nr. 10/44

Cu privire la modificarea deciziei primăriei nr. 1/22 din 22.01.1998 "Cu privire la eliberarea actului ce confirmă dreptul de folosință a pământului Filialei Întreprinderii de Stat "Moldtelecom" Centrul urban de telecomunicații Bălți

Examinând demersul Filialei Întreprinderii de Stat "Moldtelecom" Centrul urban de telecomunicații Bălți referitor la atribuirea terenului de pământ pe str. Ostrovschi pentru utilizarea SAT și în legătură cu precizarea hotarelor terenului de pe str. Independenței, nr. 28 în conformitate cu art. 15, 20 a Codului Funciar al Republicii Moldova, -

PRIMĂRIA MUNICIPIULUI BĂLȚI
A D E C I S :

În decizia primăriei nr. 1/22 din 22.01.1998 "Cu privire la eliberarea actului ce confirmă dreptul de folosință a pământului Filialei Întreprinderii de Stat "Moldtelecom". Centrul urban de telecomunicații Bălți de introdus următoarele modificări:

1. Punctul 1 de citit în următoarea redacție:

A întări hotarele stabilite în natură a terenurilor de pământ ce se află în folosința Filialei Întreprinderii de Stat "Moldtelecom". Centrul urban de telecomunicații Bălți cu suprafața totală 9532 m.p., inclusiv: lotul nr. 1 de pe str. Independenței, 28 cu suprafața 1382 m.p., lotul Nr. 2 de pe str. Chișinăului, 83^a cu suprafața 2135 m.p., lotul nr. 3 de pe str. Strii, 17^a cu suprafața 3230 m.p. lotul nr. 4 de pe str. Ostrovschii cu suprafața 2785 m.p., în conformitate cu planul prezentat a hotarelor.

2. Punctul 2 de citit în următoarea redacție:

DECIZIE

" *SA* " 01 1998.

m. Bălți

Nr. *1/98*

cu privire la eliberarea
actului ce confirmă dreptul
de folosință a pământului
Filialei întreprinderii de
Stat " Moldtelecom " Centrul
urban de telecomunicații Bălți

Examinând materialele cu privire la eliberarea actului ce confirmă dreptul de folosință a pământului Filialei întreprinderii de Stat " Moldtelecom " Centrului urban de telecomunicații Bălți, conform art. 15, 20 a Codului Funciar al RM, hotărârii Guvernului RM nr. 449 din 29.06.1992, -

PRIMĂRIA

MUNICIPIULUI

BĂLȚI

DECIZIE

1. A întări hotărârile stabilite în natură a terenurilor de pământ ce se află în folosința Filialei întreprinderii de Stat " Moldtelecom " Centrului urban de telecomunicații Bălți cu suprafața totală 6542 m.p., inclusiv lotul nr. 1 de pe str. Independenței, 28 cu suprafața 1177 m.p., lotul nr.2 de pe str. Ghiginaului, 85^a cu suprafața 2135 m.p., lotul nr. 3 de pe str. Strii, nr. 17^a cu suprafața 3230 m.p., în conformitate cu planul prezentat a hotărârilor.

2. A întări în folosință permanentă după Filiala întreprinderii de Stat " Moldtelecom " Centrul urban de telecomunicații Bălți terenurile de pământ cu suprafața totală 6542 m.p. și a elibera actul ce confirmă dreptul de folosință a pământului.

3. Teritoriul întărit al terenurilor de pământ al Filialei susnumite să fie folosit conform destinației, să fie întreținut în stare sanitară, ecologică din conștientizarea Filialei.

4. Controlul asupra executării deciziei în cauză se pune în sarcina viceprimarului municipiului dl. Sorocean.

PRIMARU
SECRETARUV. MUREV
E. USATII

П Р И М Е Р И Я М У Н И Ц И П И Я Б Е Л Ц Ъ

Р Е Ш Е Н И Е № 10/14

" 14 "

09

1998 г.

г.Бэлць

"О внесении изменений в решение примерии №.1/22 от 22.01.1998 г." О выдаче акта подтверждающего право пользования землей филиалу Государственного предприятия "Молд-телеком" Бэлцкому городскому узлу связи".

Рассмотрев ходатайство филиала Государственного предприятия "Молдтелеком" Бэлцкого городского узла связи по вопросу выделения земельного участка по улице Островского для оборудования АТС и в связи с уточнением границ участка по улице Индепенденцей, 28, в соответствии со ст.15,20 Земельного Кодекса Республики Молдова,

П Р И М Е Р И Я М У Н И Ц И П И Я Б Е Л Ц Ъ:

Р Е Ш И Л А:

В решение примерии №.1/22 от 22.01.1998 г." О выдаче акта, подтверждающего право пользования землей филиалу Государственного предприятия "Молдтелеком" Бэлцкий городской узел связи внести следующие изменения:

1. Пункт 1 читать в следующей редакции:

"Утвердить установленные в натуре границы земельных участков находящихся в пользовании филиала Государственного предприятия "Молдтелеком" Бэлцкого городского узла связи общей площадью 9532 кв.м, в том числе участок №.1 по улице Индепенденцей, 28 площадью - 1382 кв.м, участок №.2 по улице Кишиневской, 83"а" - площадью - 2138 кв.м, участок №.3 по улице Стрыйской, 17"а", площадью - 3230 кв.м, участок №.4 по улице Островского, площадью - 2785 кв.м, в соответствии с представленным планом границ.

1. Titlul de autentificare a dreptului asupra pământului este eliberat deținătorului: **Filiala Intreprinderii de Stat "MOLDTELECOM"**
(persoanei fizice sau juridice)

Centrul Urban de telecomunicații Bălți, mun. Bălți, str. Independenței 28

2. Prin decizia primăriei **municipiului Bălți**
(comuna, orașul)

Nr. **12/37** din **19.11** 1998 deținătorului i s-a


repartizat în **folosință**
(proprietate, posesiune, folosință)

pământ cu o suprafață totală de **0.3230** ha în hotarele indicate în plan.

3. Scopul repartizării terenului **întreprinderi de telecomunicații**

4. Trecut în Registrul cadastral al deținătorilor de terenuri la nr. **568** din **01.12** 1998

5. Eliberat **2 decembrie 1998**
(data eliberării, cu cifre și litere)



L. S. Primarul

[Signature]

AGENȚIA NAȚIONALĂ CADASTRU,
RESURSELE FUNCIARE ȘI GEODEZIE
ORGANUL CADASTRAL TERITORIAL BĂLȚI
INREGISTRAT

Nr. cadastral **0300206100**
Data **2.12.98** **5563/90**

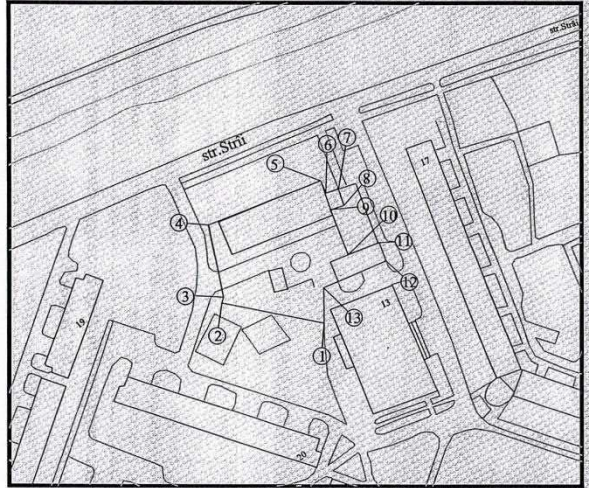
Registrat

[Signature]

Inginerul pentru reglementarea regimului proprietății funciare

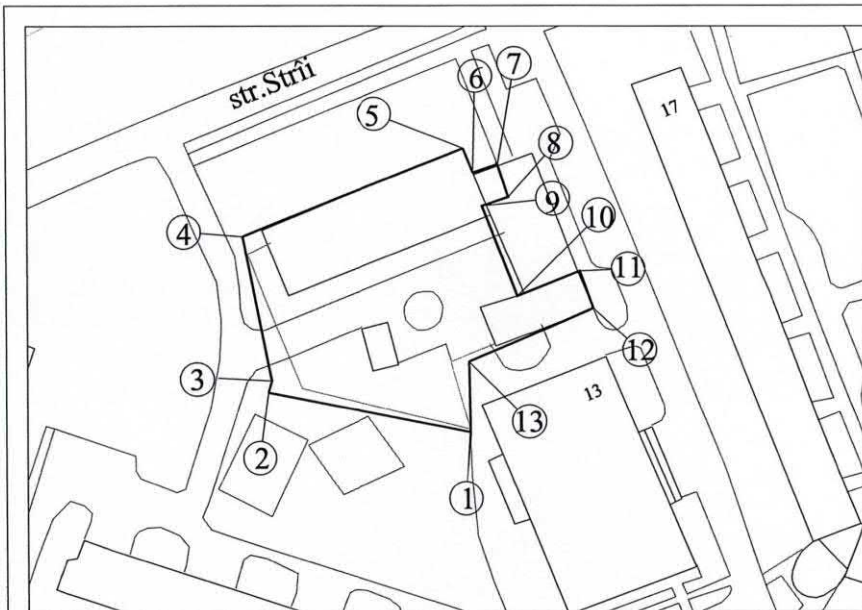
Intocmit în două exemplare: primul se înmânează deținătorului, al doilea se depune spre păstrare la organul autoadministrării locale care a eliberat titlul.

Planul
sectorului (sectoarelor) repartizate
Suprafața lotului - 0.3230 ha



Enumerarea adiacenților Scara 1:2000

- 1-4 primăria
- 4-7 str. Strîi
- 7-11 ÎS "Poșta Moldovei"
- 11-1 primăria



N	x	y	d
1	10904,60	10500,70	49,23
2	10914,10	10452,40	2,91
3	10916,90	10453,20	35,10
4	10951,30	10446,20	56,88
5	10972,20	10499,10	6,26
6	10966,40	10501,50	6,10
7	10968,40	10507,30	8,78
8	10960,60	10509,70	6,45
9	10958,50	10503,60	22,79
10	10937,20	10511,70	15,92
11	10943,10	10526,50	9,36
12	10934,30	10529,70	31,97
13	10921,50	10500,40	16,90
1	10904,60	10500,70	

Заказчик: ГП "Молдтелеком"

Гл. архитектор
Зам. нач. АСУ
Нач. ОЗУР

Архитектурно - строительное управление мун. Бэлць

[Signature]
В.И. Постолаки
В. И. Гула
Ю.М. Чобу

Земельный участок по ул. Стрыйская, 17а. План, площадь, границы участка.
Суч.=3230 м2

октябрь 1998 г.

Решение первичии мун. Бэлць № 10/14

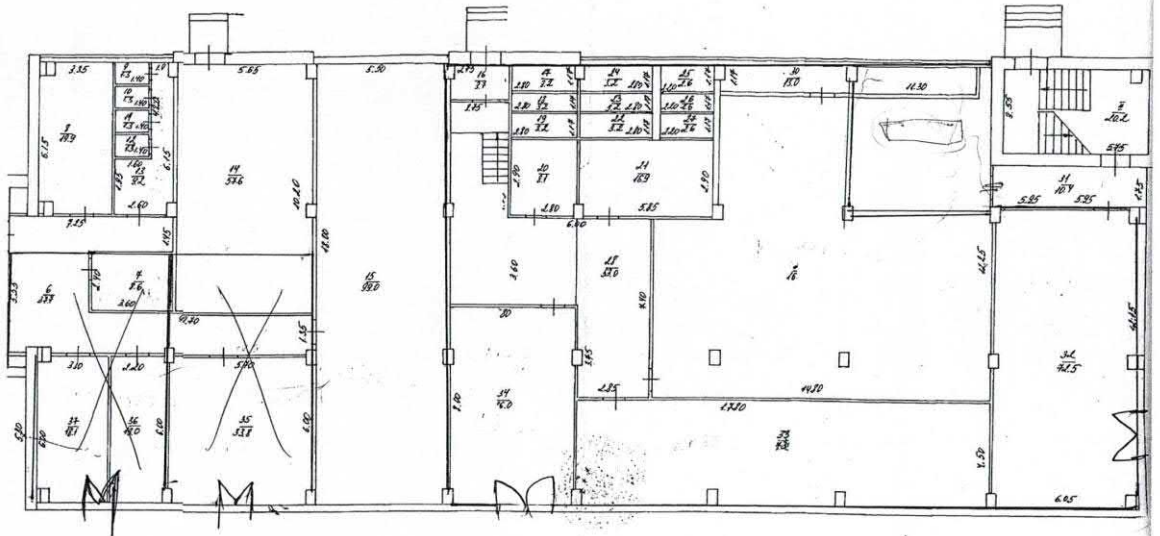
от 17.09.1998
Лист 1
Листов 1
Масштаб 1:1000

1. Solicităm eliberarea certificatului de urbanism pentru proiectarea reconstrucției demisolului (exclusiv a demisolului) în obiectiv comercial, cu avizarea schiței de proiect.
2. Eliberarea acordului prealabil al Primăriei mun. Bălți, pentru realizarea complexului de măsuri privind autorizarea proiectării și obținerii Autorizației de Reconstrucție, până la instituirea dreptului de suprafață asupra terenului aferent construcției din mun. Bălți, str. Strîi 17A, ce aparține „AGW Expert Group” SRL.

Primăria mun.Bălți
mun.Bălți, str.Strîi 17A

1. Anularea titlului asupra dreptului de folosință asupra terenului de 0,323 ha, situat în mun.Bălți, str.Strîi 17A, în legătură cu faptul înstrăinării construcției de către „Moldtelecom” SA prin contractul de vânzare-cumpărare din 20.02.2015, către „AGW Expert Group” SRL. (Decizia Consiliului Municipal Bălți din 21.02.2002).
2. Radierea din Registrul Bunurilor Imobile a înscrierii titlului de autentificare a deținătorului de teren pe numele „Moldtelecom” SA.
3. Emiterea deciziei privind instituirea dreptului de suprafață pe terenul aferent construcției ce aparține proprietarului „AGW Expert Group” SRL, cu elaborarea planului geometric.

ЦОКОЛЬНЫЙ ЭТАЖ



extertiza demisol este.

28.10.2024, 15:21

0300206.100

28.10.2024, 15:21

0300206.100

Registrul bunurilor imobiliare 0300206100

Capitulul A.8
Data: 17.12.1999

Subcapitolul I. Bunul imobil

- 1.0. Bunul imobil Teren
Numărul cadastral 0300206.100
Adresa mun. Bălți str. Strîi, 17/A
Model de folosință Pentru construcții
Suprafața 8.323 ha
Tipul lucrărilor generate
- 1.1. Bunul imobil Construcție
Numărul cadastral 0300206.100.01
Adresa mun. Bălți str. Strîi, 17/A
Model de folosință Construcție
Suprafața 980.4 m.p.
- 1.2. Bunul imobil Construcție
Numărul cadastral 0300206.100.02
Adresa mun. Bălți str. Strîi, 17/A
Model de folosință Construcție
Suprafața 118.4 m.p.
- 1.3. Bunul imobil Construcție
Numărul cadastral 0300206.100.03
Adresa mun. Bălți str. Strîi, 17/A
Model de folosință Construcție
Suprafața 71.4 m.p.

Subcapitolul II. Dreptul de proprietate asupra bunului imobil

- 2.1. Bunul imobil 0300206.100
Cota parte 1.0
Proprietarul Republica Moldova,
Domiciliul / Sediu
Temețul înscrisii: Legea Cadastrului bunurilor imobiliare nr. 1543 din 25.02.1998
Data înregistrării: 02.12.1999
- 2.3. Bunul imobil 0300206.100.02
0300206.100.03
Cota parte 1.0
Proprietarul SOCIETATEA PE ACȚIUNI MOLDELECOM, (05.01.1999), Codul Personal 1002600048836
Domiciliul / Sediu mun. Chișinău, Ștefan cel Mare și Sfânt bd. nr. 10
Temețul înscrisii: Proces verbal de recepție înalt nr. 1 din 28.11.2003 (0300147/0312)
Data înregistrării: 17.07.2014

https://www.cadastru.moldcadrstru/?p=100:20:5083615238083:NO:P20_SCOPIUL_P20_TEMEUL_0,

- 2.4. Bunul imobil 0300206.100.01
Cota parte 1.0
Proprietarul Societatea cu Răspundere Limitată AGW EXPERT GROUP, (16.05.2014), Codul Personal 1016600015848
Persoana juridică este activă
Domiciliul / Sediu mun. Chișinău, or. Codru, Valea Apter nr. 10
Temețul înscrisii: Contract de vânzare-cumpărare nr. 652 din 23.02.2015 (0300150961)
Data înregistrării: 27.03.2015

Subcapitolul III. Grevarea drepturilor patrimoniale
Partea I. Alte drepturi înregistrate.

- 3.1.2. Tipul grevării Fidejucere
Obiectul grevării Bunul imobil:
0300206.100
Indicată în subcapitolul II la nr. 2.1:
Temețul înscrisii: Titlu de autentificare a dreptului deținătorului de teren Nr. 0300206100 din 25.04.2002 (7030-1/2002)
Termenul / Condiția 25.04.2002 -
Suma
Titularul grevării / Solicitantul SOCIETATEA PE ACȚIUNI MOLDELECOM
Încetări
Data înregistrării: 15.05.2002

Partea II. Notări.

- 3.2.3. Tipul grevării Locațiune
Obiectul grevării Bunul imobil:
0300206.100.01
Indicată în subcapitolul II la nr. 2.4:
Temețul înscrisii: Contract de locațiune Nr. 25/15CL din 01.01.2016 (0300167905)
Termenul / Condiția 01.01.2016 - 01.01.2026
Suma
Titularul grevării / Solicitantul Societatea pe Acțiuni FURNZAREA ENERGIEI ELECTRICE NORD
Încetări: obiectul închirierii sînzate la orașul 2 al clădirii cu nr.cad.0300206.100.01
Data înregistrării: 06.04.2016

Interdicții.
Nu sunt înscrisii

* Baza de date este actualizată la data de 27.10.2024, orele 21:10:00

Date cu caracter personal

Instituția Publică Cadastrul Bunurilor Imobiliare