



DECIZIA
РЕШЕНИЕ

№ _____

от _____ 2024 г.

Проект
Перевод

О вырубке зеленых насаждений, в рамках выполнения работ по ремонту и содержанию внутриквартальных дорог муниципия Бэлць

На основании п. f¹) ч. (2) ст. 14 Закона о местном публичном управлении № 436-XVI от 28.12.2006 г., Закона о зеленых насаждениях городских и сельских населенных пунктов № 591-XIV от 23.09.1999 г., Закона о растительном мире № 239-XVI от 08.11.2007 г., п. е) ч. (2) ст. 4 Закона о мониторинге объектов недвижимого имущества № 267 от 29.11.2012 г., Постановления Правительства «Об утверждении Положения о согласовании рубок в лесном фонде и лесной растительности, не входящей в лесной фонд» № 27 от 19.01.2004 г., **Акта фитосанитарного обследования деревьев № 7 от 04.06.2024 г.**, составленного Муниципальным предприятием „Amenajarea Teritoriului și Spații Verzi Bălți”;

Учитывая необходимость осуществления работ по сносу зеленых насаждений, в рамках выполнения работ по ремонту и содержанию внутриквартальных дорог муниципия Бэлць (ул. Пушкина, 47; ул. Кошбук, 17; ул. Индепенденцей 35, 37, 39);–

Совет муниципия Бэлць РЕШИЛ:

1. Признать необходимость осуществления работ по вырубке зеленых насаждений, в рамках выполнения работ по ремонту и содержанию внутриквартальных дорог муниципия Бэлць (ул. Пушкина, 47; ул. Кошбук, 17; ул. Индепенденцей 35, 37, 39), согласно приложению.
2. Муниципальному предприятию «Amenajarea Teritoriului și Spații Verzi Bălți»:
 - 2.1. получить Авторизацию для вырубке зеленых насаждений в рамках выполнения работ по ремонту и содержанию внутриквартальных дорог муниципия Бэлць, в Агентстве окружающей среды;
 - 2.2. произвести работы по вырубке зеленых насаждений, на основании Авторизации для вырубке зеленых насаждений, выданной Агентством окружающей среды;
 - 2.3. подготовить необходимые материалы для списания снесенных зеленых насаждений согласно балансовой стоимости.
3. Примару мун. Бэлць:
 - 3.1. обеспечить перечисление хозяйствующему субъекту (МП «Amenajarea Teritoriului și Spații Verzi Bălți») финансовых средств для возмещения ущерба, причиненного зеленым насаждениям, в соответствии с действующим законодательством Республики Молдова, в течение 10 дней с момента принятия настоящего решения;
 - 3.2. предоставить на утверждение Совету муниципия Бэлць документы на списание снесенных зеленых насаждений согласно балансовой стоимости.
4. Настоящее решение может быть оспорено в Суде Бэлць (местонахождение Центр, ул. Хотинская, 43) в 30-дневный срок со дня сообщения, согласно положениям Административного кодекса Республики Молдова № 116/2018.

5. Контроль за выполнением настоящего решения возложить на специализированную консультативную комиссию по муниципальному хозяйству, управлению имуществом и защите окружающей среды.

Председательствующий на IV
очередном заседании Совета
муниципалитета Бэлць

Контрассигнует:
Секретарь Совета
муниципалитета Бэлць

Ирина Сердюк

Перечень деревьев, подлежащих санитарной рубке, в рамках выполнения работ по ремонту и содержанию внутриквартальных дорог мун. Бэлць.

№ п/п	Адрес	Название (порода)	Кол-во	Диаметр ствола	Объем древесной массы, м ³	Состояние дерева	Категория санитарного состояния	Выводы (Предлагаемые мероприятия)	Ответственный за исполнение работ
1	ул. Кошбук, 17-ул. А. Пушкин, 47	платан	1	110 см	7,02	Дерево растёт по ул. А. Пушкина, 47 напротив подъезда №1, корневая система деформирует бордюры и подъездную дорогу. Дерево растёт в непосредственной близости к сетям SA «Cet-Nord». АКТ фитосанитарного обследования деревьев № 7 от 04.06.2024 г.	III	санитарная рубка	МП «БИО Бэлць»
2	=/=	липа	1	50 см	1,62	Дерево растёт по ул. Кошбук, 17 со стороны ул. М. Садовяну. Дерево растёт с уклоном в сторону пешеходной зоны и проезжей части. АКТ фитосанитарного обследования деревьев	III	санитарная рубка	=/=

						№ 7 от 04.06. 2024 г.			
3	=/=	липа	1	47 см	1,35	Дерево растёт по ул. Кошбук,17 со стороны ул. М. Садовяну. На стволе дерева обнаружено отслоение коры, дерево высохло примерно на 40-45%. АКТ фитосанитарного обследования деревьев № 7 от 04.06.2024 г.	IV	санитарная рубка	=/=
4	=/=	вяз	1	50 см	1,52	Дерево растёт по ул. Кошбук,17, корневая система деформирует бордюры и подъездную дорогу. АКТ фитосанитарного обследования деревьев № 7 от 04.06.2024 г.	III	санитарная рубка	=/=
5	=/=	клён	1	40 см	0,9	Дерево растёт по ул. Кошбук,17 со стороны ул. М. Садовяну. Дерево растёт с уклоном в сторону пешеходной зоны и проезжей части, корневая система деформирует бордюры и подъездную дорогу, у основания роста обнаружен процесс гниения, в кроне дерева присутствуют сухие ветки. АКТ фитосанитарного обследования деревьев № 7 от 04.06.2024 г.	IV	санитарная рубка	=/=

6	ул. Индепенденцей, 37	клён	2	100 см 70 см	5,94 3,42	Деревья растут во дворе жилого дома, № 37 по ул. Индепенденцей. Их корни деформируют пешеходную зону, бордюры и подъездную дорогу. АКТ фитосанитарного обследования деревьев № 7 от 04.06.2024 г.	III	санитарная рубка	≠/=
7	≠/=	клён	1	60 см	2,34	Дерево растёт во дворе жилого дома, № 37 по ул. Индепенденцей, в зелёной зоне. Одна из скелетных веток растёт с уклоном в сторону пешеходной зоны, другая высохла полностью. АКТ № 7 от 04.06.2024 г.	IV	санитарная рубка	≠/=
8	≠/=	тополь	1	70 см	1,58	Дерево растёт во дворе жилого дома, № 37 по ул. Индепенденцей, дерево после омоложения. В стволе дерева обнаружено отслоение коры, корни деформируют пешеходную зону, бордюры и подъездную дорогу. АКТ фитосанитарного обследования деревьев № 7 от 04.06.2024 г.	III	санитарная рубка	≠/=
9	≠/=	клён	1	45 см	1,4	Дерево растёт во дворе жилого дома, № 37	IV	санитарная рубка	≠/=

						по ул. Индепенденцей. Дерево растёт под наклоном, у основания роста образовалось огромное дупло с процессом гниения, корни деформируют пешеходную зону, бордюры и подъездную дорогу. Дерево выросло из самосева. АКТ фитосанитарного обследования деревьев № 7 от 04.06.2024 г.			
10	ул. Индепенденцей, 35	тополь	1	100 см	5,18	Деревья растут во дворе жилого дома, № 35 по ул. Индепенденцей. Дерево растёт под наклоном, в кроне присутствуют сухие ветки, корни деформируют пешеходную зону, бордюры и подъездную дорогу. АКТ фитосанитарного обследования деревьев № 7 от 04.06.2024 г.	IV	санитарная рубка	≠/=
11	≠/=	вяз	2	50 см 80 см	1,52 3,27	Деревья растут во дворе жилого дома, № 35 по ул. Индепенденцей, в зелёной зоне. В кроне присутствуют сухие ветки, корни деформируют пешеходную зону, бордюры и подъездную дорогу.	IV	санитарная рубка	≠/=

						АКТ фитосанитарного обследования деревьев № 7 от 04.06.2024 г.			
12	=/=	альча	1	8 см	-	Дерево растёт во дворе жилого дома, № 35 по ул. Индепенцей, в зелёной зоне. Дерево выросло из самосева. АКТ фитосанитарного обследования деревьев № 7 от 04.06.2024 г.	III	санитарная рубка	=/=
13	=/=	слива	1	10*9*9 *10*8 см	0,1	Дерево растёт во дворе жилого дома, № 35 по ул. Индепенцей, в зелёной зоне. Дерево выросло из самосева. АКТ фитосанитарного обследования деревьев № 7 от 04.06.2024 г.	III	санитарная рубка	=/=
14	ул. Индепенцей, 39	вяз	1	80 см	1,64	Дерево растёт во дворе жилого дома, № 39 по ул. Индепенцей, дерево после омоложения. Крона дерева повреждает крышу здания, корни деформируют пешеходную зону, бордюры и подъездную дорогу. АКТ фитосанитарного обследования деревьев № 7 от 04.06.2024 г.	III	санитарная рубка	

Всего: количество деревьев, подлежащих сносу, –16 штук.

AVIZ
referitor la proiectul de decizie a
Consiliului Local al Municipiului Bălți

**„Cu privire la tăierea vegetației forestiere, în cadrul
efectuării lucrărilor de reparație și întreținere
a drumurilor din interiorul cartierelor mun. Bălți”**

Inițiator proiect – Primarul Municipiului Bălți

Autor proiect – Direcția gospodărie comunală

Condițiile ce au impus elaborarea proiectului de decizie și finalitățile urmărite:

În calitate de temei de fapt pentru elaborarea proiectului de decizie au servit:

1. Actul de cercetare fitosanitară a arborilor nr. 7 din 04.06.2024, întocmit de Întreprinderea Municipală „Amenajarea Teritoriului și Spații Verzi Bălți”.

2. Necesitatea efectuării lucrărilor de tăiere a vegetației forestiere, în cadrul reparației și întreținerii drumurilor din interiorul cartierelor municipiului Bălți (str. Pușkin, nr. 47; str. Coșbuc, nr. 17; str. Independenței, nr. 35, 37, 39).

Principalele prevederi ale proiectului de decizie:

1. Recunoașterea necesității efectuării lucrărilor de tăiere a vegetației forestiere, în cadrul reparației și întreținerii drumurilor din interiorul cartierelor municipiului Bălți (str. Pușkin, nr. 47; str. Coșbuc, nr. 17; str. Independenței, nr. 35, 37, 39).

2. Punerea în sarcina Întreprinderii Municipale „Amenajarea Teritoriului și Spații Verzi Bălți”:

- obținerea Autorizației pentru tăiere a vegetației forestiere în cadrul reparației și întreținerii drumurilor din interiorul cartierelor municipiului Bălți de la Agenția de Mediu;

- efectuarea lucrărilor de tăiere a vegetației forestiere, în baza Autorizației pentru tăiere a vegetației forestiere, emisă de către Agenția de Mediu;

- întocmirea documentației necesare pentru decontarea contravalorii vegetației forestiere defrișată în conformitate cu valoarea de bilanț.

3. Punerea în sarcina Primarului mun. Bălți:

- asigurarea transferului către entitatea economică (Î.M. „Amenajarea Teritoriului și Spații Verzi Bălți”) mijloacele financiare pentru compensarea daunelor cauzate spațiilor verzi, în conformitate cu legislația în vigoare a Republicii Moldova, în termen de 10 zile de la data adoptării prezentei decizii;

- prezentarea spre aprobare Consiliului municipal Bălți actele necesare pentru decontarea contravalorii vegetației forestiere defrișate în conformitate cu valoarea de bilanț.

Cadrul normativ relevant pentru elaborarea proiectului de decizie:

Legea privind administrația publică locală nr.436-XVI din 28.12.2006, care la art. 14 alin. (2) p. f¹) prevede următoarele:

„Articolul 14. Competențele de bază ale consiliilor locale ... (2) Pornind de la domeniile de activitate ale autorităților administrației publice locale de nivelul întâi stabilite la art. 4 al Legii privind descentralizarea administrativă, consiliul local realizează următoarele competențe: ... f¹) decide, în condițiile legislației în vigoare, asupra tăierii, defrișării arborilor și arbuștilor din spațiile verzi proprietate publică a unității administrativ-teritoriale și/sau asupra strămutării lor;”.

Legea cu privire la spațiile verzi ale localităților urbane și rurale nr. 591-XIV din 23.09.1999, care reglementează relațiile în domeniul dezvoltării și protecției spațiilor verzi ale localităților urbane și rurale în scopul asigurării dreptului fiecărui om la un mediu sănătos și estetic plăcut și în același timp interzice tăierile ilicite, vătămrile plantelor sau a unor părți din ele iar la art. 39 alin. (1) prevede următoarele: „Articolul 39. Finanțarea activităților din spațiile verzi ... (1) Activitățile de administrare și gospodărire a spațiilor verzi subordonate autorităților administrației publice locale sunt finanțate din bugetul local, inclusiv din veniturile colectate, precum și din alte mijloace de proveniență legală.”.

Legea regnului vegetal nr. 239-XVI din 08.11.2007, care stabilește cadrul legal în domeniul conservării, protecției, restabilirii și folosinței obiectelor regnului vegetal, precum și competențele autorităților publice de toate nivelurile și ale instituțiilor științifice din domeniu și care la art. 26 alin. (1)-(4) și 26¹ prevede următoarele:

„Articolul 26. Recoltarea masei lemnoase în procesul de tăiere a vegetației forestiere

(1) Recoltarea masei lemnoase se efectuează în baza autorizației pentru tăieri ale vegetației forestiere, eliberată persoanelor fizice și juridice de către Agenția de Mediu, cu aplicarea mecanismului de ghișeu unic.

(2) Conform delimitării proprietății asupra terenurilor, prezentul articol se aplică:

- a) terenurilor din domeniul public al statului;
- b) terenurilor din domeniul public al autorităților administrației publice locale;
- c) terenurilor proprietate privată a persoanelor fizice și juridice.

(3) Autorizația pentru tăieri ale vegetației forestiere se eliberează pentru următoarele tipuri de tăieri silvice:

- a) tăieri de produse principale;
- b) tăieri de conservare;
- c) tăieri de reconstrucție ecologică;
- d) tăieri de îngrijire și conducere;
- e) tăieri diverse.

(4) Autorizația pentru tăieri ale vegetației forestiere se eliberează pentru aplicarea tăierilor silvice în vegetația forestieră amplasată pe următoarele categorii de terenuri:

- a) terenurile fondului forestier gestionate de entitățile silvice de stat;
- b) terenurile fondului forestier care nu sunt gestionate de entitățile silvice de stat;
- c) terenurile din categoria spațiilor verzi ale localităților urbane și rurale;

d) terenurile cu perdele forestiere de protecție și plantațiile de arbori și arbuști situate de-a lungul căilor de comunicație și pe terenurile din fondul apelor;

e) terenurile cu destinație agricolă pe care sunt amplasate perdele forestiere de protecție;

f) terenurile proprietate privată obținute în urma deetizării proprietății publice acoperite cu vegetație forestieră, care după aspect și funcționalitate corespund normelor de clasificare a pădurilor sau spațiilor verzi;

g) terenurile agricole de tip fânețe, pășuni și cele acoperite cu vegetație forestieră mai mari de 0,25 ha, cu excepția terenurilor ocupate de culturi de plante energetice lemnoase plantate pentru cultivarea biomasei. ...

Articolul 26¹. Notificarea privind recoltarea masei lemnoase

(1) Notificarea privind recoltarea masei lemnoase reprezintă o procedură simplificată de acordare a dreptului pentru efectuarea lucrărilor de tăieri silvice în vegetația forestieră, în raport cu situațiile prevăzute de prezentul articol, și permite desfășurarea activității preconizate din data emiterii înștiințării de recepționare a notificării de către Agenția de Mediu.

(2) Notificarea privind recoltarea masei lemnoase se depune pe suport de hârtie la sediul Agenției de Mediu sau prin intermediul instrumentelor electronice disponibile cunoscute și accesibile autorității emitente și solicitantului.

(3) Notificarea privind recoltarea masei lemnoase se aplică în următoarele cazuri:

a) lucrări silvo-tehnice ordinare de elagaj artificial și curățare sanitară până la 1/3 din coronamentul arborilor care nu implică defrișarea arborilor, efectuate pe terenurile din categoria spațiilor verzi ale localităților urbane și rurale;

b) tăieri de igienă în spațiile verzi ale localităților urbane și rurale, asupra arborilor și arbuștilor uscați sau în curs de uscarea, rupți sau doborâți de vânt ori zăpadă, asupra arborilor solitari care nu fac parte dintr-o plantație proiectată de arbori sau nu fac parte din una din categoriile de spații verzi conform clasificării spațiilor verzi;

c) tăieri de igienă a arborilor și a arbuștilor sau anumitor părți ale acestora care constituie impediment pentru lichidarea avariilor sau reparațiilor urgente la rețelele ingineresti, în cazul căderii arborilor pe edificii, pe liniile de transport al energiei electrice, pe echipamentele de semnalizare, de comunicații electronice și pe alte rețele ingineresti, pe căile ferate și în alte cazuri în care este pusă în pericol securitatea circulației trenurilor, pe obiecte de infrastructură comunitară (drumuri publice, zone pietonale, zone destinate recreării populației) împiedicând utilizarea acestora, precum și în cazurile în care vegetația forestieră prezintă pericol iminent pentru securitatea populației;

d) tăieri în vegetația forestieră provenită din lăstari și semințe, aflată în afara plantațiilor forestiere proiectate (în zonele de protecție a liniilor de transport al energiei electrice, a liniilor de comunicații electronice, a terasamentelor de cale ferată, a debleurilor, a canalelor de evacuare a apei, a digurilor de protecție contra inundațiilor și a barajelor), care împiedică exploatarea acestora și constituie un risc sporit pentru integritatea componentelor de infrastructură inginerescă;

e) defrișare a vegetației forestiere în baza hotărârii irevocabile a instanței de judecată.

(4) În cazurile specificate la alin.(3) lit.b) în privința arborilor uscați, rupti, doborâți de vânt sau zăpadă ce prezintă pericol pentru securitatea publică și în cazurile specificate la alin.(3) lit.c), măsurile ce se impun pentru remedierea situației pot fi efectuate imediat. În acest caz, cel târziu la sfârșitul zilei de intervenție cu tăieri silvice asupra vegetației, beneficiarii lucrărilor, indiferent de forma de proprietate sau de apartenența departamentală, persoanele fizice, inclusiv străine rezidente, sunt obligate să notifice Agenția de Mediu și Inspectoratul pentru Protecția Mediului despre lucrările efectuate, conform procedurii stabilite.

(5) În termen de 2 zile de la finalizarea lucrărilor executate, beneficiarii notificării au obligația să informeze Agenția de Mediu despre acțiunile întreprinse.

(6) Beneficiarii notificării privind recoltarea masei lemnoase își asumă responsabilitatea pentru veridicitatea informației prezentate Agenției de Mediu în procesul de notificare și acțiunile întreprinse în baza acesteia și sunt pasibili de răspundere contravențională sau penală cu recuperarea prejudiciului cauzat mediului în conformitate cu normele legale, în cazul abuzului de procedură care a dus la comiterea altor acțiuni decât cele declarate prin notificare.

(7) Procedura de notificare privind recoltarea masei lemnoase, formularele utilizate și alte particularități specifice notificării sunt stabilite în Regulamentul cu privire la autorizarea tăierilor de vegetație forestieră, aprobat de Guvern.”.

Legea privind monitoringul bunurilor imobile nr. 267 din 29.11.2012, care are drept scop crearea unui mecanism de actualizare a datelor privind bunurile imobile în vederea susținerii sistemului de impozitare și care la art. 4 alin. (2) lit. e) prevede următoarele:

„Articolul 4. Autoritățile publice responsabile de prezentarea informației pentru actualizarea datelor cadastrale ... (2) Autoritățile administrației publice locale sunt responsabile pentru prezentarea informației către organele cadastrale teritoriale, cu anexarea actelor privind: ... e) defrișarea sau sădirea plantațiilor perene;”.

Hotărârea Guvernului nr. 27 din 19.01.2004 „Pentru aprobarea Regulamentului cu privire la autorizarea tăierilor în fondul forestier și vegetația forestieră din afara fondului forestier”.

Având în vedere existența cadrului normativ necesar pentru examinarea chestiunii în cauză, prezentul proiect de decizie **este recomandat** pentru examinare în cadrul Consiliului Local al Municipiului Bălți.

Șef Direcție juridică

06.06.2024



Vitalie Balan

ОБОСНОВАНИЕ

к проекту решения Муниципального Совета,
«О вырубке зеленых насаждений, в рамках выполнения работ по
ремонту и содержанию внутриквартальных дорог муниципия Бэлць»

Управление коммунального хозяйства примэрии предлагает к рассмотрению Совета муниципия Бэлць проект решения «О вырубке зеленых насаждений, в рамках выполнения работ по ремонту и содержанию внутриквартальных дорог муниципия Бэлць».

Данный проект решения разработан согласно действующему законодательству, фитосанитарного акта разработанного М.П. «Amenajarea Teritoriului și Spații Verzi Bălți» и коллективного обращения жителей.

По результатам проведения проверки состояния зеленых насаждений муниципия Бэлць подлежащих санитарной вырубке установлено, что перечень обследованных насаждений соответствует проекта решения.

Управления коммунального хозяйства примэрии выносит проект решения «О вырубке зеленых насаждений, в рамках выполнения работ по ремонту и содержанию внутриквартальных дорог муниципия Бэлць» на рассмотрение и утверждение Совета муниципия Бэлць.

Начальник УКХ



Зинковский В. И.

исп. Евгения Грати, гл. специалист УКХ
тел. (0231) 5-46-44



RAPORT DE SPECIALITATE

la proiectul de decizie a Consiliului mun. Bălți
„ Cu privire la tăierea vegetației forestiere, în cadrul efectuării lucrărilor
de reparație și întreținere a drumurilor din interiorul cartierelor mun. Bălți”

Direcția gospodărie comunală a primăriei mun. Bălți propune spre
examinare Consiliului mun. Bălți, proiectul de decizie „Cu privire la tăierea
vegetației forestiere, în cadrul efectuării lucrărilor de reparație și întreținere a
drumurilor din interiorul cartierelor mun. Bălți,,.

Proiectul menționat este elaborat în conformitate cu legislația în vigoare,
actul fitosanitar elaborat de către Î.M. «Amenajarea Teritoriului și Spații Verzi
Bălți» și adresarea colectivă a locatarilor.

Potrivit rezultatelor inspectării spațiilor verzi din municipiul Bălți, care urma
să fie supuse tăierilor de igienă, sa constatat că lista arborilor inspectați corespunde
proiectului de hotărâre.

Direcția gospodărie comunală a primăriei supune proiectul de decizie „ Cu
privire la tăierea vegetației forestiere, în cadrul efectuării lucrărilor de reparație și
întreținere a drumurilor din interiorul cartierelor mun. Bălți”

Șef DGC



V. Zincovschi

ex. Evghenia Grati, sp. principal DGC
tel.(0231) 5-46-44





DISPOZIȚIA PRIMARULUI
РАСПОРЯЖЕНИЕ ПРИМАРА

Nr. 88
din 04.03.2024

Cu privire la modificarea
dispoziției primarului nr. 53 din 15.02.2024
"Cu privire la aprobarea planului lucrărilor
de reparație și întreținere a străzilor
și podurilor mun. Bălți pentru anul 2024"

În conformitate cu litera i) și l) alin. (1) art. 29 al Legii Republicii Moldova "Privind administrația publică locală" nr. 436-XVI din 18.12.2006 și în legătură cu necesitatea de a modifica planul lucrărilor de reparație și întreținere a gospodăriei drumurilor și podurilor mun. Bălți pe anul 2024:

1. Anexa "Planul lucrărilor de reparație și întreținere a străzilor și podurilor mun. Bălți pentru anul 2024", aprobată conform dispoziției primarului mun Bălți nr. 53 din 15.02.2024, a expune în redacție nouă, conform anexei la dispoziția curentă.

2. Controlul asupra executării dispoziției prezente mi-l asum.

Primar al mun. Bălți

Digitally signed by Petkov Alexandr
Date: 2024.03.04 15:34:29 EET
Reason: MoldSign Signature
Location: Moldova



Alexandr PETKOV



DISPOZIȚIA PRIMARULUI
РАСПОРЯЖЕНИЕ ПРИМАРА

№ 88
от 04.03.2024

О внесении изменений в распоряжение
примара мун. Бэлць № 53 от 15.02.2024 года,
«Об утверждении плана работ по содержанию
и ремонту дорожно-мостового
хозяйства мун. Бэлць на 2024 год»

В соответствии с пунктами i), l) части (1) ст. 29 Закона Республики Молдова
«О местном публичном управлении» № 436-XVI от 28.12.2006 г. и в связи с
необходимостью внесения изменений в план работ по содержанию и ремонту дорожно-
мостового хозяйства мун. Бэлць на 2024 год:

1. Приложение «План работ по содержанию и ремонту дорожно-мостового хозяйства
мун. Бэлць на 2024 год», утвержденное распоряжением примара мун. Бэлць № 53
от 15.02.2024 г., изложить в новой редакции, согласно приложению к настоящему
распоряжению.

2. Контроль за исполнением настоящего распоряжения оставляю за собой.

Примар мун. Бэлць

Digitally signed by Petkov Alexandr
Date: 2024.03.04 15:35:10 EET
Reason: MoldSign Signature
Location: Moldova



ПЕТКОВ Александр

**Planul
lucrărilor de reparație și întreținere a străzilor și podurilor municipiului Bălți pentru anul 2024**

№ p/p	Sursa de finanțare și genul lucrărilor	Valoarea lucrărilor (mii lei) în total:	Inclusiv:		CREDIT
			transferuri cu destinație specială	venituri proprii	
1	2	3	4	5	6
	TOTAL:	55954,0	36942,9	14290,0	4721,1
1	I. Programul de finanțare bugetară: 6402 "Dezvoltarea drumurilor".	41664,0	36942,9		4721,1
1.1.	Reparația capitală și Restabilirea stratului de rezistență a îmbrăcămintei rutiere și a trotuarelor.	34025,7	29304,6		4721,1
1.1.1.	Reparația capitală a părții carosabile din str. Independenței, mun. Bălți (de la str. Pușkin până la str. Stamati). Etapa II (PC2+26 + PC5+52), inclusiv:	10684,8	10684,8		
1.1.1.1	Lucrări de construcție și montaj	10398,9	10398,9		
1.1.1.2	Supraveghere tehnică	254,0	254,0		
1.1.1.3	Supraveghere de autor	31,2	31,2		
1.1.1.4	Cartea tehnică medie	0,7	0,7		
1.1.2.	Reparația capitală a părții carosabile a str. Sportive (de la str. Stamati până la str. Gluhovschi) din mun. Bălți, inclusiv:	9994,2	9994,2		
1.1.2.1	Lucrări de construcție și montaj	9714,3	9714,3		
1.1.2.2	Supraveghere tehnică	250,0	250,0		
1.1.2.3	Supraveghere de autor	29,2	29,2		
1.1.2.4	Cartea tehnică medie	0,7	0,7		
1.1.3.	Reparația capitală a trotuarului pietonal din str. I. Franko (de la intersecția cu str. Decebal până la trecerea peste calea ferată), inclusiv:	5917,6	5917,6		
1.1.3.1	Lucrări de construcție și montaj	5700,3	5700,3		
1.1.3.2	Supraveghere tehnică	199,5	199,5		
1.1.3.3	Supraveghere de autor	17,1	17,1		
1.1.3.4	Cartea tehnică medie	0,7	0,7		
1.1.4.	Reparația podului de la str. Babinskii, mun. Bălți, inclusiv:	3838,6	2708,0		1130,6
1.1.4.1	Lucrări de construcție și montaj	3697,4	2609,8		1087,6
1.1.4.2	Supraveghere tehnică	129,4	89,8		39,6
1.1.4.3	Supraveghere de autor	11,1	7,7		3,4
1.1.4.4	Cartea tehnică medie	0,7	0,7		0,0
1.1.5.	Reparația capitală a accesului între cartiere cu amenajarea și drenarea apei în perimetru microraioului locativ din str. Ștefan cel Mare, N. Iorga, bul. Eminescu, str. 1 Mai, inclusiv:	3407,8			3407,8
1.1.5.1	Lucrări de construcție și montaj	3282,3			3282,3
1.1.5.2	Supraveghere tehnică	114,9			114,9


1.1.5.3.	Supraveghere de autor	9,9			9,9
1.1.5.4.	Cartea tehnică medie	0,7			0,7
1.1.6.	Reparația capitală a trotuarului pietonal din str. Alexandr Pușkin (de la intersecția cu str. Moscova până la intersecția cu str. Chișinău), mun. Bălți. (Etapa II partea stângă), inclusiv:	182,7			182,7
1.1.6.1	Lucrări de construcție și montaj	180,0			180,0
1.1.6.2.	Supraveghere tehnică	2,2			2,2
1.1.6.3.	Supraveghere de autor	0,5			0,5
1.2.	Pregătirea, elaborarea, actualizarea și expertiză documentației de proiect și deviz.	4 403,2	4 403,2		
1.2.1.	Reparația capitală a accesului între cartiere, în perimetrul microraioului locativ Pământeni, mun. Bălți, pe etape: (Etapa I de la str. Decebal până la str. Cehov; Etapa II de la str. Decebal până la str. Acad V. Belousov), inclusiv:	761,0	761,0		
1.2.1.1.	Elaborarea și coordonarea documentelor de proiect și deviz., inclusiv servicii: "Reparația capitală a accesului între cartiere, în perimetrul microraioului locativ Pământeni, mun. Bălți, pe etape: (Etapa I de la str. Decebal până la str. Cehov; Etapa II de la str. Decebal până la str. Acad V. Belousov)".	600,0	600,0		
1.2.1.2.	Expertiza documentelor de proiect și deviz: "Reparația capitală a accesului între cartiere, în perimetrul microraioului locativ Pământeni, mun. Bălți, pe etape: (Etapa I de la str. Decebal până la str. Cehov; Etapa II de la str. Decebal până la str. Acad V. Belousov)" 15%	90,0	90,0		
1.2.2.4.	Prestarea serviciului topo-geodezie și hidrologic pentru "Reparația capitală a accesului între cartiere, în perimetrul microraioului locativ Pământeni, mun. Bălți, pe etape: (Etapa I de la str. Decebal până la str. Cehov; Etapa II de la str. Decebal până la str. Acad V. Belousov)"	50,0	50,0		
1.2.1.3.	Prestarea serviciilor la etapa de realizare (investițională) a documentației de deviz și proiect 3,5%	21,0	21,0		
1.2.2.	Reparația capitală a str. T. Ciobanu (de la Lacul Orășnesc până la str. Muzicescu) și str. Muzicescu (de la str. T. Ciobanu până la str. Acad. L. Dubinovski) din mun. Bălți, inclusiv:	761,0	761,0		
1.2.2.1.	Elaborarea și coordonarea documentelor de proiect și deviz., inclusiv servicii: "Reparația capitală a str. T. Ciobanu (de la Lacul Orășnesc până la str. Muzicescu) și str. Muzicescu (de la str. T. Ciobanu până la str. Acad. L. Dubinovski) din mun. Bălți".	600,0	600,0		
1.2.2.2.	Expertiza documentelor de proiect și deviz: "Reparația capitală a str. T. Ciobanu (de la Lacul Orășnesc până la str. Muzicescu) și str. Muzicescu (de la str. T. Ciobanu până la str. Acad. L. Dubinovski) din mun. Bălți". 15%	90,0	90,0		
1.2.2.3.	Prestarea serviciului topo-geodezie și hidrologic pentru "Reparația capitală a str. T. Ciobanu (de la Lacul Orășnesc până la str. Muzicescu) și str. Muzicescu (de la str. T. Ciobanu până la str. Acad. L. Dubinovski) din mun. Bălți".	50,0	50,0		
1.2.2.4.	Prestarea serviciilor la etapa de realizare (investițională) a documentației de deviz și proiect 3,5%	21,0	21,0		

1.2.3.	Reparația capitală a accesului între cartierele microraioului "Bălțiul Nou" în perimetrul str. Acad. L. Dubinovski, str. Izvoarelor, str. Pocerșkin și str. Muzicescu, până la linia de separare administrativă din mun. Bălți, inclusiv:	889,5	889,5		
1.2.3.1.	Elaborarea și coordonarea documentelor de proiect și deviz, inclusiv servicii: "Reparația capitală a accesului între cartierele microraioului "Bălțiul Nou" în perimetrul str. Acad. L. Dubinovski, str. Izvoarelor, str. Pocerșkin și str. Muzicescu, până la linia de separare administrativă din mun. Bălți".	700,0	700,0		
1.2.3.2.	Expertiza documentelor de proiect și deviz: "Reparația capitală a accesului între cartierele microraioului "Bălțiul Nou" în perimetrul str. Acad. L. Dubinovski, str. Izvoarelor, str. Pocerșkin și str. Muzicescu, până la linia de separare administrativă din mun. Bălți".	105,0	105,0		
1.2.3.3.	Prestarea serviciului topo-geodezic și hidrologic pentru "Reparația capitală a accesului între cartierele microraioului "Bălțiul Nou" în perimetrul str. Acad. L. Dubinovski, str. Izvoarelor, str. Pocerșkin și str. Muzicescu, până la linia de separare administrativă din mun. Bălți".	60,0	60,0		
1.2.3.4.	Prestarea serviciilor la etapa de realizare (investițională) a documentației de deviz și proiect	24,5	24,5		
1.2.4.	Reparația capitală a podului din str. Decebal peste Calea Ferată Bălți-Oraș, mun. Bălți, inclusiv:	1140,7	1140,7		
1.2.4.1.	Elaborarea și coordonarea documentelor de proiect și deviz, inclusiv servicii: "Reparația capitală a podului din str. Decebal peste Calea Ferată Bălți-Oraș, mun. Bălți".	820,0	820,0		
1.2.4.2.	Expertiza documentelor de proiect și deviz: "Reparația capitală a podului din str. Decebal peste Calea Ferată Bălți-Oraș, mun. Bălți", 15%	123,0	123,0		
1.2.4.3.	Prestarea serviciului topo-geodezic și hidrologic pentru "Reparația capitală a podului din str. Decebal peste Calea Ferată Bălți-Oraș, mun. Bălți".	60,0	60,0		
1.2.4.4.	Prestarea serviciilor la etapa de realizare (investițională) a documentației de deviz și proiect	28,7	28,7		
1.2.4.5.	Expertiza podului din str. Decebal peste Calea Ferată Bălți-Oraș, mun. Bălți".	109,0	109,0		
1.2.5.	Reparația capitală a trotuarului pietonal din str. I. Franko (de la intersecția cu str. Decebal pînă la trecerea peste calea ferată), inclusiv:	297,0	297,0		
1.2.5.1.	Actualizarea documentației de proiect și deviz, inclusiv servicii: "Reparația capitală a trotuarului pietonal din str. I. Franko (de la intersecția cu str. Decebal pînă la trecerea peste calea ferată)".	200,0	200,0		
1.2.5.2.	Verificarea și coordonarea documentelor de proiect și deviz: "Reparația capitală a trotuarului pietonal din str. I. Franko (de la intersecția cu str. Decebal pînă la trecerea peste calea ferată)".	30,0	30,0		
1.2.5.3.	Prestarea serviciului topo-geodezic și hidrologic pentru "Reparația capitală a trotuarului pietonal din str. I. Franko (de la intersecția cu str. Decebal pînă la trecerea peste calea ferată)".	60,0	60,0		
1.2.5.4.	Prestarea serviciilor la etapa de realizare (investițională) a documentației de deviz și proiect 3,5%	7,0	7,0		
1.2.6.	Reparația capitală a trotuarului pietonal din str. Konev (tronsonul de la intersecția cu str. Al. cel Bun pînă la intersecția cu str. I. Franko), inclusiv:	297,0	297,0		

1.2.6.1.	Actualizarea documentației de proiect și deviz, inclusiv servicii: "Reparația capitală a trotuarului pietonal din str. Konev (tronsonul de la intersecția cu str. Al. cel Bun până la intersecția cu str. I Franko)".	200,0	200,0		
1.2.6.2.	Verificarea și coordonarea documentelor de proiect și deviz: "Reparația capitală a trotuarului pietonal din str. Konev (tronsonul de la intersecția cu str. Al. cel Bun până la intersecția cu str. I Franko)"	30,0	30,0		
1.2.6.3.	Prestarea serviciului topo-geodezic și hidrologic pentru "Reparația capitală a trotuarului pietonal din str. Konev (tronsonul de la intersecția cu str. Al. cel Bun până la intersecția cu str. I Franko)".	60,0	60,0		
1.2.6.4.	Prestarea serviciilor la etapa de realizare (investițională) a documentației de deviz și proiect	7,0	7,0		
1.2.7.	Reparația capitală a părții carosabile a str. Sportive (de la str. Stamatî până la str. Gluhovschi) din mun. Bălți, inclusiv:	257,0	257,0		
1.2.7.1.	Schita documentației de proiect și deviz, inclusiv servicii: "Reparația capitală a trotuarului pietonal din str. Konev (tronsonul de la intersecția cu str. Al. cel Bun până la intersecția cu str. I Franko)".	200,0	200,0		
1.2.7.2.	Verificarea și coordonarea documentelor de proiect și deviz: "Reparația capitală a părții carosabile a str. Sportive (de la str. Stamatî până la str. Gluhovschi) din mun. Bălți"	30,0	30,0		
1.2.7.3.	Prestarea serviciului topo-geodezic și hidrologic pentru "Reparația capitală a părții carosabile a str. Sportive (de la str. Stamatî până la str. Gluhovschi) din mun. Bălți".	20,0	20,0		
1.2.7.4.	Prestarea serviciilor la etapa de realizare (investițională) a documentației de deviz și proiect	7,0	7,0		
	Întreținerea părții carosabile a străzilor municipale	3235,1	3235,1		
1.3.	Montarea liniei de bordură la parcare de-a lungul instituțiilor preșcolare nr. 30 și nr. 36, mun. Bălți, inclusiv:	155,9	155,9		
1.3.1.					
1.3.1.1	Lucrări de construcție și montaj	154,0	154,0		
1.3.1.2.	Supraveghere tehnică	1,9	1,9		
1.3.2.	Lucrări de reparație curentă a curții blocului de pe strada A. Pușkin nr. 47, din mun. Bălți, inclusiv:	458,9	458,9		
1.3.2.1	Lucrări de construcție și montaj	453,4	453,4		
1.3.2.2.	Supraveghere tehnică	5,5	5,5		
1.3.3.	Lucrări de reparație curentă a str. Independenței, 35, 37, 39, mun. Bălți, inclusiv:	1460,4	1460,4		
1.3.3.1	Lucrări de construcție și montaj	1443,1	1443,1		
1.3.3.2.	Supraveghere tehnică	17,3	17,3		
1.3.4.	Lucrări de reparație curentă a curții blocului de pe strada G. Coșbuc nr. 17, din mun. Bălți, inclusiv:	471,1	471,1		
1.3.4.1	Lucrări de construcție și montaj	465,5	465,5		
1.3.4.2.	Supraveghere tehnică	5,6	5,6		
1.3.5.	Lucrări de reparație curentă a curții blocurilor de pe strada M. Sadoveanu nr. 2, 4, mun. Bălți, inclusiv:	519,0	519,0		
1.3.5.1	Lucrări de construcție și montaj	512,8	512,8		
1.3.5.2.	Supraveghere tehnică	6,2	6,2		

1.3.6.	Consolidarea fundației cu supralărgirea părții carosabile pe strada Vlaicu, mun. Bălți, inclusiv:	138,9	138,9		
1.3.6.1	Lucrări de construcție și montaj	137,2	137,2		
1.3.6.2	Supraveghere tehnică	1,7	1,7		
1.3.7.	Amenajare a cartierului Lăpușneanu - Sf. Nicolae, inclusiv:	30,9	30,9		
1.3.7.1	Lucrări de construcție și montaj	30,5	30,5		
1.3.7.2	Supraveghere tehnică	0,4	0,4		
1.4.	<i>Suma nerepartizată din transferuri cu destinație specială și a împrumutului:</i>	0,0	0,0		0,0
2.	II. Programul de finanțare bugetară: 7502 "Dezvoltarea gospodăriei locativ comunale"	14290,0		14290,0	
2.1.1.	Întreținerea drumurilor municipale prin plombarea gropilor cu beton asfaltic.	6090,0		6090,0	
2.1.2.	Întreținerea și reparația curentă a drumurilor mun. Bălți (inclusiv: gredarea, nivelarea).	2770,0		2770,0	
2.1.3.	Repararea drumurilor de acces în locurile de colectare a deșeurilor.	700,0		700,0	
2.1.4.	Repararea curentă a sistemelor de scurgere a apei prin canale și alte structuri de scurgere a apei și conducte de drenaj pentru consolidarea instalațiilor protective a securității, măsuri de profilactică preventivă.	1730,0		1730,0	
2.1.5.	Amenajarea spațiilor de parcaje.	3000,0		3000,0	

Primaria mun. Bălți
Intreprinderea municipală
„Amenajarea Teritoriului
și Spații Verzi Bălți”



3100, Republica Moldova, m. Bălți,
str. Moscovei, 19 tel. (231) 2-24-36

Primaria mun. Bălți
Муниципальное предприятие
„Благоустройство и
Озеленение Бэлць”

3100, Республика Молдова, м. Бэлць
ул. Московская, 19 тел. (231) 2-24-36

Исх. № 158
от 05.06.2024 г.

Начальнику УКХ мун. Бэлць
Госп. Зинковскому Вячеславу

МП «Благоустройство и Озеленение Бэлць» направляет в Ваш адрес фитосанитарный акт № 7 от 04.06.2024 г. для рассмотрения на заседании Муниципального Совета.




Управляющий
МП «Благоустройство и Озеленение Бэлць»

Новикова Светлана

Исполнитель:
Инженер по благоустройству и озеленению
Числаш С. 023135448

ÎM «Amenajarea teritoriului și spații verzi Bălți»



APROBAT
Administrator ÎM «Amenajarea
Teritoriului și spații verzi Bălți»
Novicova S.

ACT nr. 7 din 04.06.2024

de cercetare fitosanitară a arborilor

Controlul spațiilor verzi a fost desfășurat în baza adresării parvenită în adresa Primăriei mun. Bălți, readresată către ÎM «Amenajarea Teritoriului și spații verzi Bălți» înregistrată cu nr. Col-1567/23 din 27.05.2024 de la locatarii blocurilor locative cu curtea comună str. A. Pușkin, 47 și Coșbuc, 17, str. Independenței, 35, 37, 39, cât și dispoziția primarului nr. 88 din 04.03.2024 cu privier la modificare dispoziției primarului nr. 53 din 15.02.2024 «cu privire la aprobare planului lucrărilor de reparație și întreținere a străzilor și podurilor mun. Bălți pentru anul 2024» s-a efectuat analiza la fața locului cu scopul întocmirii actelor necesare, privind defrișarea vegetației forestiere, în curs de lucrări de reparația drumurilor pe adrese: str. A. Pușkin, 47, str. Coșbuc, 17, str. Independenței, 35, 37, 39.

Examinarea vegetațiilor forestiere aflate în gestiune a fost efectuată de angajații ÎM «Amenajarea Teritoriului și spații verzi Bălți», conform ord. nr. 5 din 02.01.2024:

- inginer spații verzi – **Cislaș S.;**
- maestru sectorului spații verzi – **Dobrenco A.**

În conformitate cu Legea RM cu privire la spații verzi a localităților urbane și rurale nr. 591-XIV din 23 septembrie 1999, Hotărârea Guvernului RM pentru aprobarea Regulamentului cu privire la autorizarea tăierilor în fondul forestier și vegetația forestieră din afara fondului forestier nr. 27 din 19.01.2004., Regulile Sanitare în pădurile RM, s-a efectuat cercetarea vegetației forestiere supuse fenomenului starea nesatisfăcătoare, petrecerea măsurilor de îmbunătățire a acesteia, totodată înlăturarea vegetației forestiere, care prezintă pericol.

Au fost cercetați arborii de pe adrese nominalizate mai jos și s-a constatat:

Adresa	Denumirea (Specia)	Unit	Diametrul Tulpinei	Masa lemnoasă	Descrierea	Categoria de stare	Concluzia (Măsurile protecție și ameliorare propuse)
Str. Coșbuc, 17- Str. A. Pușkin, 47	Paltin	1	110 cm	7,02	Arborele crește pe adresa str. A. Pușkin, 47, vis-a-vis de scara nr. 1, sistemul radicular deformează bordura și drumul de acces public. Arborele crește lipit de țevă SA «Cet-Nord».	III	Tăieri de igienă
	Tei	1	50 cm	1,62	Arborele crește pe adresa str. Coșbuc, 17, din partea str. Sadoveanu. Arborele crește cu înclinare spre zona pietonală și carosabil.	III	Tăieri de igienă

	Tei	1	47 cm	1,35	Arborele crește pe adresa str. Coșbuc, 17, din partea str. Sadoveanu. Pe tulpina arborelui s-a depistat dezlipirea scoarței, este uscat circa 40-45%.	IV	Tăieri de igienă
	Ulm	1	50 cm	1,52	Arborele crește pe adresa str. Coșbuc, 17, sistemul radicular deformează bordura și drumul de acces public.	III	Tăieri de igienă
	Arțar	1	40 cm	0,9	Arborele crește pe adresa str. Coșbuc, 17, din partea str. Sadoveanu, cu înclinare spre carosabil și zona pietonală, sistemul radicular deformează bordura și drumul de acces public, în baza de creștere s-a depistat procesul de putrefacție, în coroana sunt prezente ramuri uscate.	IV	Tăieri de igienă
Str. Independenței, 37	Arțar	2	100 cm 70 cm	5,94 3,42	Arborii cresc în curtea blocului locativ nr. 37 de pe str. Independenței. Rădăcinile lor deformează zona pietonală, bordură și drum de acces public.	III	Tăieri de igienă
	Arțar	1	60 cm	2,34	Arborele crește în curtea blocului locativ nr. 37 de pe str. Independenței, în zona verde. O ramură scheletară crește cu înclinare spre zona pietonală, adoua ramură este uscată complet.	IV	Tăieri de igienă
	Plop	1	70 cm	1,58	Arborele crește în curtea blocului locativ nr. 37 de pe str. Independenței după regenerare. În tulpina lui s-a depistat dezlipirea scoarței, rădăcinile deformează zona pietonală, bordură și drum de acces public.	III	Tăieri de igienă
	Arțar	1	45 cm	1,4	Arborele crește în curtea blocului locativ nr. 37 de pe str. Independenței. Arborele crește cu înclinare, la baza de creștere s-a depistat o scorbură imensă cu procesul de putrefacție, rădăcinile deformează zona pietonală, bordură și drum de acces public. Arborele au crescut din lăstări și simențiși.	IV	Tăieri de igienă
Str. Independenței, 35	Plop	1	100 cm	5,18	Arborele crește în curtea blocului locativ nr. 35 de pe	IV	Tăieri de igienă

					str. Independenței. Arborele crește cu înclinare, în coroana sunt prezente ramuri uscate, rădăcinile deformează zona pietonală, bordură și drum de acces public.		
	Ulm	2	50 cm 80 cm	1,52 3,27	Arborii cresc în curtea blocului locativ nr. 35 de pe str. Independenței în zona verde. Arborii cresc cu înclinare, în coroana sunt prezente ramuri uscate, rădăcinile lor deformează zona pietonală, bordură și drum de acces public.	IV	Tăieri de igienă
	Corcoduș	1	8 cm	-	Arborele crește în curtea blocului locativ nr. 35 de pe str. Independenței, în zona verde. Arborele au crescut din lăstări și simențiși.	III	Tăieri de igienă
	Prună pis.	1	10*9*9 *10*8	0,1	Arborele crește în curtea blocului locativ nr. 35 de pe str. Independenței, în zona verde. Arborele au crescut din lăstări și simențiși.	III	Tăieri de igienă
Str. Independenței, 39	Ulm	1	80 cm	1,64	Arborele crește în curtea blocului locativ nr. 39 de pe str. Independenței după regenerare. Coroana arborelui deteriorază acoperișul clădirii, rădăcinile deformează zona pietonală, bordură și drum de acces public.	III	Tăieri de igienă

1. În total au fost examinați 16 arbori de specie : Paltin, Tei, Plop, Ulm, Arțar, Corcoduș, Prună pis.

2. Se recomandă următoarele tipuri de intervenții silvotecnice:

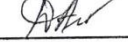
Tăierea de igienă – 16 arbori;

3. Volumul masei lemnoase a fost calculat conform indicilor de calculare a m/l conform extraselor din "Сортиментные таблицы" elaborate de Ministerul Gospodăriei Silvice din R. Ucraina a.1983, volumul masei lemnoase a fost calculat luându-se în considerație starea arborilor și poartă caracter orientativ. Având în vedere că arborii propuși pentru defrișare, anterior au fost curățați, volumul masei lemnoase a fost calculat estimativ.

Masa lemnoasă, m ³	Calculată
Lemn de foc	38,8 m ³

Semnăturile :

Inginer spații verzi – Cîslaș S. 

Mastru sectorului spații verzi – Dobrenco A. 



РАСЧЕТ
стоимости ущерба зеленым насаждениям,
переданным в хозяйственное ведение МП "БиО Бэлць"
и произрастающих на участке ул. Кожбук, 17- ул. Пушкина, 47;
ул. Индепенденцей, 37; ул. Индепенденцей, 35; ул. Индепенденцей, 39
на основании Закона № 591-XIV от 23.09.1999г. "О зеленых насаждениях
городских и сельских населенных пунктов" ст. 37(5) и
"Инструкции для исчисления размера ущерба, причиненного зеленым насаждениям
городских и сельских населенных пунктов" (приложение 1,3)

№ п/п	Объект ущерба	Диаметр, см	Кол-во, шт.	Кол-во усл. ед.	Цена 1 усл. ед.	Кэф-т, соотв-й породе дерева	Кэф-т, соотв-й экол. ценности	Сумма ущерба, леев
ул. Кожбук, 17- ул. Пушкина, 47								
1	Платан	110,00	1	348	20	3	1,4	29232,00
2	Липа	50,00	1	108	20	3	1,4	9072,00
3	Липа	47,00	1	100	20	3	1,4	8400,00
4	Вяз	50,00	1	108	20	3	1,4	9072,00
5	Клен	40,00	1	75	20	3	1,4	6300,00
ул. Индепенденцей, 37								
1	Клен	100,00	1	308	20	3	1,4	25872,00
2	Клен	70,00	1	188	20	3	1,4	15792,00
3	Тополь	70,00	1	188	20	3	1,4	15792,00
4	Клен	45,00	1	100	20	3	1,4	8400,00
ул. Индепенденцей, 35								
1	Тополь	100,00	1	308	20	3	1,4	25872,00
2	Вяз	50,00	1	108	20	3	1,4	9072,00
3	Вяз	80,00	1	228	20	3	1,4	19152,00
4	Войлочная вишня	8,00	1	10	20	3	1,4	840,00
5	Слива тисарди	10,00	1	10	20	3	1,4	840,00
		9,00	2	10	20	3	1,4	1680,00
		8,00	1	10	20	3	1,4	840,00
ул. Индепенденцей, 39								
1	Вяз	80,00	1	228	20	3	1,4	19152,00
Всего			18					205380,00

Начальник ПО

Хтема А. А.

Инженер по озеленению

Числаш С. А.

Zimberg

И. Мороз

Заявление № 1

Прислать в Товарищество
патентному бюро
от имени г-на Зимберга,
и Кошбук, № 17

1. Именованные вышеуказанные лица имеют право на часть
следующие деревья по приписке их собственности:
- дерево дубовой желтоватой коры роста на улу
Пушкима № 47, возле кладбища во дворе строения восточ-
ной стороны, с торцевой стороны ул. Кошбук № 17 со
стороны парка Здревца, корень которого окружен ступи
диаметра дуба.



2. С торцевой стороны дома по ул. Кошбук № 17 на территории
площадки для парковки машины.

3. По отношению деревьев, находящихся на территории
двора, высота которых уже превышает уровень земли
откоса. Просьба напечатать границы деревьев
по уровню корня.

4. Семейство деревьев, которые высокие, на территории
дома Кошбук № 17.

Кошбук № 17: Пушкима № 47

- кв. 39 - Заверуха М. и Аюков А. Зверев, Зверев
- кв. 44 - Трейтман А. Вулф 068144152
- кв. 47 - Тригидва В. Тригидва
- кв. 1 - с/с. Розкин 44/1 Розкин Л. С. Розкин
- кв. 62 17 Кошбук Торина М. Торина
- кв. 17 Пушкима № 47 Торина
- кв. 3 Пушкима 47 - Торина
- АР 46 Свзвис 17 - Зосин В. Зосин
- кв. 38 Свзвис 17 - Дубинская М. Дубинская



10.05.2021



