



**DECIZIA
РЕШЕНИЕ**

№ _____

от _____ 2023 г.

Проект
Перевод

О внесении дополнений в решение Совета муниципия Бэлць № 1/23 от 26.02.2015 г. «Об утверждении Перечня наименований улиц и площадей и Плана адресов муниципия Бэлць»

В соответствии со ст. 14), ч. (1), ч. (2), п. s) Закона РМ № 436-XVI от 28.12.2006 г. «О местном публичном управлении», Законом РМ № 151 от 14.07.2017 г. «О системе адресов», Постановлением Правительства РМ № 1518 от 17.12.2003 г. «О создании Автоматизированной информационной системы «Государственный регистр административно-территориальных единиц и улиц населённых пунктов на территории Республики Молдова», на основании решения Совета мун. Бэлць № 15/13 от 28.10.2022 г. «О присвоении наименований и установлении периметров артериям движения СОР «Дружба», в целях присвоения адресных номеров на территории СОР «Дружба», учитывая материалы, предоставленные Агентством государственных услуг, –

Совет муниципия Бэлць РЕШИЛ:

1. Дополнить следующим образом решение Совета муниципия Бэлць № 1/23 от 26.02.2015 г. «Об утверждении Перечня наименований улиц и площадей и Плана адресов муниципия Бэлць»:
 - 1.1. приложением № 3 «Plan de adrese, sectorul cadastral 0300314, municipiul Bălți» согласно приложению № 1 к настоящему решению;
 - 1.2. приложением № 4 «Descrierea amplasării numărului de adrese al clădirilor din sectorul cadastral 0300314, municipiul Bălți» согласно приложению № 2 к настоящему решению.
2. Контроль за исполнением настоящего решения возложить на специализированную консультативную комиссию по муниципальному хозяйству, управлению имуществом и защите окружающей среды.

Председательствующий на II
очередном заседании Совета
муниципия Бэлць

Контрассигнует:
Секретарь Совета
муниципия Бэлць

Ирина Сердюк

Приложение № 1
к решению Совета мун. Бэлць
№ _____ от _____ 2023 г.


Приложение № 3
к решению Совета мун. Бэлць
№ 1/23 от 26.02.2015 г.

Plan de adrese, sectorul cadastral 0300314, municipiul Bălți





APROBAT

Consiliul municipal Bălți

Decizia Nr _____ din " " _____



SEMNE CONVENȚIONALE

-  linia de delimitare a segmentului arterei de circulație
-  hotarul intravilanului municipiului Bălți
-  conturul și numărul clădirii
-  linia de atribuire a clădirii la artera de circulație

Agenția Servicii Publice	
Departamentul Cadastru Direcția sectorului intravilanului municipiului Bălți Sectorul cadastral 0300314	Registrul de stat al unităților administrative-teritoriale și al adreselor
Șef secție SOI 	municipiul Bălți
Executanți	Data Fel Scara Anul 19.01.2023 1 1:600 2023

Приложение № 2
к решению Совета мун. Бэлць
№ _____ от _____ 2023 г.

Приложение № 4
к решению Совета мун. Бэлць
№ 1/23 от 26.02.2015 г.

содержит персональные данные

ОБОСНОВАНИЕ
к проекту решения Совета муниципия Бэлць

**"О внесении дополнений в Решение Совета муниципия
Бэлць №1/23 от 26.02.2015 г. "Об утверждении
Перечня наименований улиц и площадей и Плана
адресов муниципия Бэлць"**


Проект решения подготовлен в соответствии с Законом РМ №151 от 14.07.2017 г. "О системе адресов" и Постановлением Правительства РМ №1518 от 17.12.2003 г. "О создании Автоматизированной информационной системы "Государственный регистр административно-территориальных единиц и улиц населённых пунктов на территории Республики Молдова" (приложение №4).

На основании Решения Совета мун. Бэлць №15/13 от 28.10.2022 г. были внесены наименования для линий и переулков СОТ Дружба. Агентством Государственных Услуг разработан План адресов в сопровождении списков объектов недвижимости, для которых следует осуществить присвоение адресного номера.

Таким образом, необходимо дополнить первоначальное решение соответствующими приложениями.

Данный проект решения рекомендован Совету мун. Бэлць к утверждению.

И. о. начальника Главного управления
архитектуры, градостроительства
и земельных отношений



Маковски И. И.

**Пояснительная записка
к проекту Решения Совета муниципия Бэлць
"О внесении дополнений в Решение Совета муниципия
Бэлць №1/23 от 26.02.2015 г. "Об утверждении
Перечня наименований улиц и площадей и Плана
адресов муниципия Бэлць"**

1. Наименование автора
Примэрия мун. Бэлць
2. Причины, обусловившие разработку проекта нормативного акта, и преследуемые разработкой цели
<u>Причина разработки:</u> - необходимость исполнения Решения Совета мун. Бэлць №15/13 от 28.10.2022 г. <u>Цель разработки:</u> - актуализация Плана адресов и присовение адресных номеров.
3. Описание степени совместимости для проектов, разработанных в целях гармонизации национального законодательства с законодательством Европейского Союза
Проект не относится к данному критерию.
4. Основные положения проекта с выделением новых элементов
Проект предусматривает дополнение решения приложениями (графические и списочные данные), разработанными Агентством государственных Услуг.
5. Финансово-экономическое обоснование
Проект не включает в себя нормы, требующие финансирования из бюджетных средств.
6. Порядок включения акта в действующую нормативную базу
Проект Решение Совета мун. Бэлць подготовлен в соответствии с Законом РМ №151 от 14.07.2017 г. "О системе адресов", Постановлением Правительства РМ №1518 от 17.12.2003 г. "О создании Автоматизированной информационной системы "Государственный регистр административно-территориальных единиц и улиц населённых пунктов на территории Республики Молдова".
7. Согласование и публичное обсуждение проекта
Проект не относится к данному критерию.
8. Заключение антикоррупционной экспертизы
Проект не относится к данному критерию.
9. Заключение экспертизы совместимости
Проект не относится к данному критерию.
10. Заключение правовой экспертизы
Проекты местных нормативных актов проходят правовую экспертизу в специализированных подразделениях органа местного публичного управления.
11. Заключение других экспертиз
Проект не относится к данному критерию.

И. о. начальника Главного управления
архитектуры, градостроительства
и земельных отношений



Маковски И. И.

AVIZ
referitor la proiectul de decizie a
Consiliului Local al Municipiului Bălți

**„Cu privire la completarea Deciziei Consiliului
Municipal Bălți nr. 1/23 din 26.02.2015 ”Cu
privire la aprobarea Nomenclatorului Stradal și
Planului de adrese al municipiului Bălți”**

Inițiator proiect – Primarul mun. Bălți

Autor proiect –Direcția generală arhitectură, urbanism și relații funciare

Condițiile ce au impus elaborarea proiectului de decizie și finalitățile urmărite:

1. Necesitatea executării deciziei Consiliului Local al Municipiului Bălți nr. 15/13 din 28.10.2022 „Cu privire la atribuirea denumirilor și stabilirea perimetrelor arterelor de circulație publică din ÎP „Drujba”.
2. Actualizarea Nomenclatorului stradal al municipiului Bălți.

Principalele prevederi ale proiectului de decizie:

1. Completarea deciziei Consiliului Municipal Bălți nr. 1/23 din 26.02.2015 ”Cu privire la aprobarea Nomenclatorului Stradal și Planului de adrese al municipiului Bălți” cu anexa nr. 3 ”Plan de adrese, sectorul cadastral 0300314, municipiul Bălți”.
2. Completarea deciziei Consiliului Municipal Bălți nr. 1/23 din 26.02.2015 ”Cu privire la aprobarea Nomenclatorului Stradal și Planului de adrese al municipiului Bălți” cu anexa nr. 4 ”Descrierea amplasării numărului de adrese al clădirilor din sectorul cadastral 0300314, municipiul Bălți”.

Cadrul normativ relevant pentru elaborarea proiectului de decizie:

Legea privind administrația publică locală nr. 436-XVI din 28.12.2006, care la art. 14 alin. (1) și alin. (2) lit. s) prevede următoarele:

„Articolul 14. Competențele de bază ale consiliilor locale

(1) Consiliul local are drept de inițiativă și decide, în condițiile legii, în toate problemele de interes local, cu excepția celor care țin de competența altor autorități publice.

(2) Pornind de la domeniile de activitate ale autorităților administrației publice locale de nivelul întâi stabilite la art.4 al Legii privind descentralizarea administrativă, consiliul local realizează următoarele competențe: ... s) aprobă simbolică unității administrativ-teritoriale, atribuie sau schimbă denumirile de străzi, piețe, parcuri și de alte locuri publice în aer liber, stabilește data celebrării hramului localității respective, conferă cetățenilor Republicii Moldova și celor străini cu merite deosebite titlul de cetățean de onoare al satului (comunei), orașului (municipiului), în condițiile legii;”.

Legea cu privire la sistemul de adrese nr. 151 din 14.07.2017, care la art. 7 prevede următoarele:

„Articolul 7. Competența autorității administrației publice locale de nivelul întâi
Autoritatea administrației publice locale de nivelul întâi:

- a) atribuie și schimbă denumirile arterelor de circulație și ale zonelor de circulație publică în hotarele unității administrativ-teritoriale;
- b) atribuie numere de adresă obiectelor adresabile, amplasate în hotarele unității administrativ-teritoriale;
- c) înregistrează în Registrul denumirile, schimbarea denumirilor și numerele de adresă ale arterelor de circulație și ale zonelor de circulație publică;
- d) instalează, înlocuiește și întreține indicatoarele stradale;
- e) notifică titularii de drepturi ai bunurilor imobile despre instalarea, schimbarea și menținerea indicatoarelor cu numere de adresă.”.

Hotărârea Guvernului nr. 1518 din 17.12.2003 „Despre crearea Sistemului informațional automatizat „Registrul de stat al unităților administrativ-teritoriale și al străzilor din localitățile de pe teritoriul Moldovei”, care:

la capitolul IV din anexa nr. 1 prevede că funcțiile de bază ce țin de formarea, ținerea și exploatarea sistemului informațional automatizat de ținere a Registrului sunt divizate între Agenția Relații Funciare și Cadastru, Biroul Național de Statistică, Administrația de Stat a Drumurilor, Întreprinderea de Stat „Poșta Moldovei”, Agenția Servicii Publice și autoritățile administrației publice locale, în conformitate cu atribuțiile acestora prevăzute de legislația în vigoare;

la capitolul V din anexa nr. 1 prevede că drept temei pentru înregistrare sau radiere din evidență a arterelor de circulație și adreselor servesc: decizia autorității administrației publice locale privind instituirea (lichidarea) denumirii și perimetrul arterelor de circulație; planul de adrese;

la p. 11 din anexa nr. 2 prevede că temei pentru înregistrarea arterelor de circulație este decizia autorității administrației publice locale privind denumirea și stabilirea perimetrului arterei de circulație.

Având în vedere existența cadrului normativ necesar pentru examinarea chestiunii în cauză, proiectul de decizie **este recomandat** pentru examinare în cadrul ședinței Consiliului Local al Municipiului Bălți.

Șef Direcție juridică

27.01.2023



Vitalie Balan