Republica Moldova ***CONSILIUL*** ***MUNICIPAL BĂLŢI***		***Республика Молдова*** ***СОВЕТ*** ***МУНИЦИПИЯ БЭЛЦЬ***

DECIZIA
РЕШЕНИЕ
№ _____
от _____ 2022 г.

Проект
Перевод

О присвоении наименования
озеленённому участку, расположенному
по ул. Александра Пушкина

В соответствии со ст. 14), ч. (1), ч. (2), п. s) Закона РМ №436-XVI от 28.12.2006 г. о местном публичном управлении, ст. 2), 4) Закона №591 от 23.09.1999 г. о зелёных насаждениях городских и сельских населённых пунктов, на основании Положения о порядке установления названий и переименования улиц, площадей, парков, скверов, микрорайонов и учреждений в муниципии Бэлць, утверждённого решением Совета мун. Бэлць № 7/11 от 29.11.2007 г., протоколов заседаний комиссии по топонимике № 1 от 29.04.2021 г., № 2 от 22.07.2021 г., № 3 от 15.09.2021 г., № 1 от 09.06.2022 г., петиции [redacted], зарегистрированной под входящим номером [redacted] от 22.12.2021 г., петиции [redacted], зарегистрированной под номером [redacted] от 05.05.2021 г., петиции № 363 от 29.03.2021 г. инициативной группы гражданских активистов, зарегистрированной под номером 03-18/2607 от 19.04.2021 г., коллективной петиции граждан, зарегистрированной под номером [redacted] от 28.06.2022 г., учитывая Генеральные Градостроительные Планы города от 1845 года и 1880 года, историческую справку Музея Истории и Этнографии мун. Бэлць № 26 от 12.05.2021 г., а также письмо Агентства Государственных Услуг № 01/6186 от 02.09.2022 г., -

Совет муниципия Бэлць РЕШИЛ:

1. Присвоить озеленённому участку, расположенному по ул. Александра Пушкина (кад. номер 0300304.638), наименование «Мариинский сквер» в соответствии с приложением к настоящему решению.

2. Настоящее решение может быть обжаловано в Суде Бэлць (Центр, ул. Хотинская, 43) в 30-дневный срок со дня сообщения, согласно положениям Административного кодекса Республики Молдова № 116 от 19.07.2018 г.

3. Контроль за исполнением настоящего решения возложить на специализированные консультативные комиссии по муниципальному хозяйству, управлению имуществом и защите окружающей среды; по сотрудничеству с другими органами, побратимству, туризму, культам и социально-культурной деятельности.

Председательствующий на XVI
внеочередном заседании Совета
муниципия Бэлць

Контрассигнует:
Секретарь Совета
муниципия Бэлць Ирина Сердюк

Приложение
к решению Совета мун. Бэлць
№ _____ от _____

СХЕМА РАЗМЕЩЕНИЯ УЧАСТКА

АДРЕС: мун. Бэлць ул. Александра Пушкина,
кад. номер 0300304.638

Присваиваемое наименование
Мариинский сквер

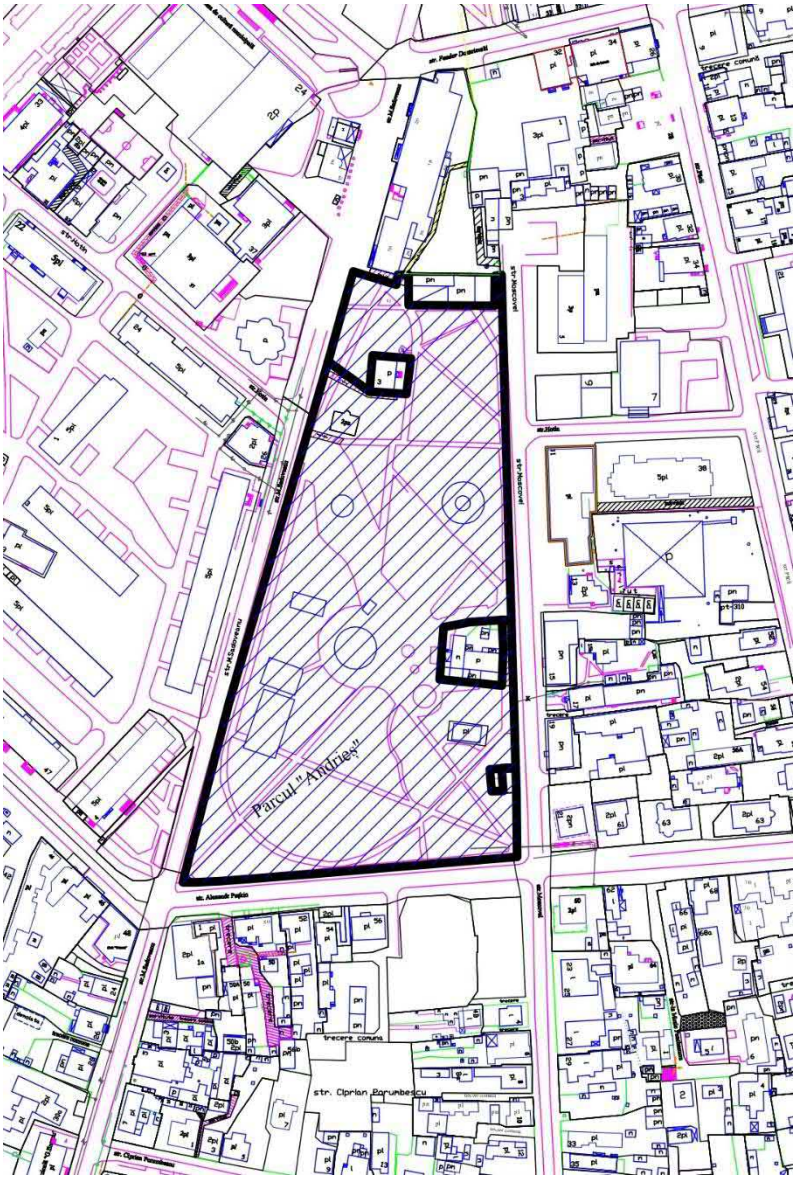

ОБОСНОВАНИЕ
к проекту решения Совета муниципия Бэлць

"О присвоении наименования озеленённому участку, расположенному по ул. Александра Пушкина"

Проект решения о присвоении официального наименования озеленённому участку по ул. Александра Пушкина подготовлен на основании Положения о порядке установления названий и переименования улиц, площадей, парков, скверов, микрорайонов и учреждений в муниципии Бэлць, утверждённого Решением Совета мун. Бэлць №7/11 от 29.11.2007 г., а также протокола заседания комиссии по топонимике №1 от 09.06.2022 г.

Комиссией рекомендовано присвоить наименование «Мариинский сквер» для озеленённого участка, расположенного по ул. Александра Пушкина в квартале, ограниченном улицами Михаила Садовяну и Московской. Были приняты во внимание неоднократные обращения представителей гражданского общества, которые аргументировали своё предложение материалами из Государственного Архива РМ. В Генеральном градостроительном плане города от 1880 года указано первоначальное наименование участка - «Мариинский бульвар». Таким образом проект решения поспособствует продвижению исторической преемственности, повышению интереса к градостроительному развитию города и историческим личностям, связанным с этим процессом. В свою очередь, это приведёт к усилению туристической значимости места как первого озеленённого общественного пространства города.

Принимая за основу определения, изложенные в ст. 2 Закона РМ №591/1999 «О зелёных насаждения городских и сельских населённых пунктов», и зарегистрированную площадь данного земельного участка, комиссия предложила использовать определение «сквер». Термин «бульвар» по прошествии полуторавекового периода обрёл другое значение, связанное, в том числе, с интенсивным движением транспорта. В современном понимании, бульвары представляют собой преимущественно линейные объекты.

Исходя из вышеизложенного, учитывая проведение широкого обсуждения данного вопроса в медиа-пространстве, решение комиссии по топонимике, а также заявления граждан, настоящий проект решения рекомендован Совету мун. Бэлць к утверждению.

И. о. начальника Главного управления архитектуры, градостроительства и земельных отношений — Маковски И. И.

Исп. Лядрик Я. М.
Зам. начальника ГУАГЗО
Тел. 023154696

Пояснительная записка
к проекту Решения Совета муниципия Бэлць
"О присвоении наименования озеленённому участку, расположенному по ул. Александра Пушкина"

1. Наименование автора
Примэрия мун. Бэлць
2. Причины, обусловившие разработку проекта нормативного акта, и преследуемые разработкой цели
Причина разработки: - отсутствие официального наименования для существующего озеленённого общественного пространства; - обращения представителей гражданского общества с предложением по наименованию; - рекомендация комиссии по топонимике. Цель разработки: - присвоение официального наименования; - продвижение исторической преемственности при присвоении наименований; - повышение интереса к общественному пространству как к туристической локации.
3. Описание степени совместимости для проектов, разработанных в целях гармонизации национального законодательства с законодательством Европейского Союза
Проект не относится к данному критерию.
4. Основные положения проекта с выделением новых элементов
Проект предусматривает присвоение наименования «Мариинский сквер» озеленённому общественному пространству, ограниченному улицами Александра Пушкина, Михаила Садовяну и Московской.
5. Финансово-экономическое обоснование
Проект не включает в себя нормы, требующие финансирования из бюджетных средств.
6. Порядок включения акта в действующую нормативную базу
Проект Решение Совета мун. Бэлць подготовлен в соответствии со ст. 14), ч. (1), ч. (2), лит. s) Закона РМ №436-XVI от 28.12.2006 г. "О местном публичном управлении", ст. 2), 4) Закона №591 от 23.09.1999 г. "О зелёных насаждениях городских и сельских населённых пунктов", на основании Положения о порядке установления названий и переименования улиц, площадей, парков, скверов, микрорайонов и учреждений в муниципии Бэлць, утверждённого Решением Совета мун. Бэлць №7/11 от 29.11.2007 г.
7. Согласование и публичное обсуждение проекта
Уведомление о разработке проекта решения и предложенном наименовании было размещено на официальном сайте местной публичной администрации, в холле здания примэрии на информационном панно и непосредственно в месте, которому

предложено наименование, с указанием срока для обжалования проекта. Представители инициаторов принимали участие в заседаниях комиссии по топонимике.
8. Заключение антикоррупционной экспертизы
Проект не относится к данному критерию и продвигает общественные интересы.
9. Заключение экспертизы совместимости
Проект не относится к данному критерию.
10. Заключение правовой экспертизы
Проекты местных нормативных актов проходят правовую экспертизу в специализированных подразделениях органа местного публичного управления.
11. Заключения других экспертиз
Проект не относится к данному критерию.

И. о. начальника Главного управления архитектуры, градостроительства и земельных отношений Маковски И. И.

Исп. Лядрик Я. М.
Зам. начальника ГУАГЗО
Тел. 023154696

AVIZ
referitor la proiectul de decizie a
Consiliului Local al Municipiului Bălţi

„Cu privire la atribuirea denumirii spaţiului verde din str. Alexandr Puşkin"

Iniţiator proiect – Primarul mun. Bălţi
Autor proiect – Direcţia generală arhitectură, urbanism şi relaţii funciare

Condiţiile ce au impus elaborarea proiectului de decizie şi finalităţile urmărite:
Recomandarea comisiei de toponimie cu privire la atribuirea prin decizie de consiliu local a denumirii "Scuarul Maria" spaţiului verde din str. Alexandr Puşkin în limita cartierului cuprins între străzile Mihail Sadoveanu şi Moscova.

Sus-numita recomandare a fost înaintată urmare a examinării adresărilor din partea societăţii civile la şedinţele Comisiei de toponimie, consemnate în procesele-verbale nr. 1 din 29.04.2021, nr. 2 din 22.07.2021, nr. 3 din 15.09.2021 şi nr. 1 din 09.06.2022.

La baza recomandării stau şi materialele Arhivei Naţionale potrivit cărora în Planul Urbanistic General al oraşului Bălţi din 1880 este indicată denumirea iniţială a terenului – "Bulevardul Mariinski". Astfel, proiectul de decizie va genera promovarea continuităţii istorice, sporirea interesului faţă de dezvoltarea urbană a oraşului şi comemorarea personalităţilor istorice care au contribuit la acest proces. Totodată, va fi pusă în valoare importanţa turistică a locaţiei în calitate de primul spaţiu verde public din localitate.

Principalele prevederi ale proeictului de decizie:
Atribuirea spaţiului verde din str. Alexandr Puşkin (nr. cadastral 0300304.638) denumirea "Scuarul Maria".

Cadrul normativ relevant pentru elaborarea proiectului de decizie:
Legea privind administraţia publică locală nr. 436-XVI din 28.12.2006, care la art. 14 alin. (1) şi (2) lit. s) prevede următoarele:

„Articolul 14. Competenţele de bază ale consiliilor locale

(1) Consiliul local are drept de iniţiativă şi decide, în condiţiile legii, în toate problemele de interes local, cu excepţia celor care ţin de competenţa altor autorităţi publice.

(2) Pornind de la domeniile de activitate ale autorităţilor administraţiei publice locale de nivelul întâi stabilite la art.4 al Legii privind descentralizarea administrativă, consiliul local realizează următoarele competenţe: ... s) aprobă simbolica unităţii administrativ-teritoriale, atribuie sau schimbă denumirile de străzi, pieţe, parcuri şi de alte locuri publice în aer liber, stabileşte data celebrării hramului localităţii respective, conferă cetăţenilor Republicii Moldova şi celor străini cu merite deosebite titlul de cetăţean de onoare al satului (comunei), oraşului (municipiului), în condiţiile legii;".

Legea cu privire la spațiile verzi ale localităților urbane și rurale nr. 591-XIV din 23.09.1999, care la art. 2 prevede următoarele:

„Articolul 2. Noțiuni principale

În sensul prezentei legi, se definesc următoarele noțiuni: …

scuar – spațiu verde, cu suprafață de până la 3 hectare, amplasat, de obicei, între străzi, cu funcții de odihnă și de facilitare a circulației pietonilor de la o stradă la alta;".

Regulamentului privind denumirea și schimbarea denumirilor străzilor, piețelor, parcurilor, scuarurilor, cartierelor locative și edificiilor în municipiul Bălți, aprobat prin decizia Consiliului Local al Municipiului Bălți nr. 7/11 din 29.11.2007.

Având în vedere existența cadrului normativ necesar pentru examinarea chestiunii în cauză, proiectul de decizie **este recomandat** pentru examinare în cadrul ședinței Consiliului Local al Municipiului Bălți.

Șef Direcție juridică Vitalie Balan

11.11.2022

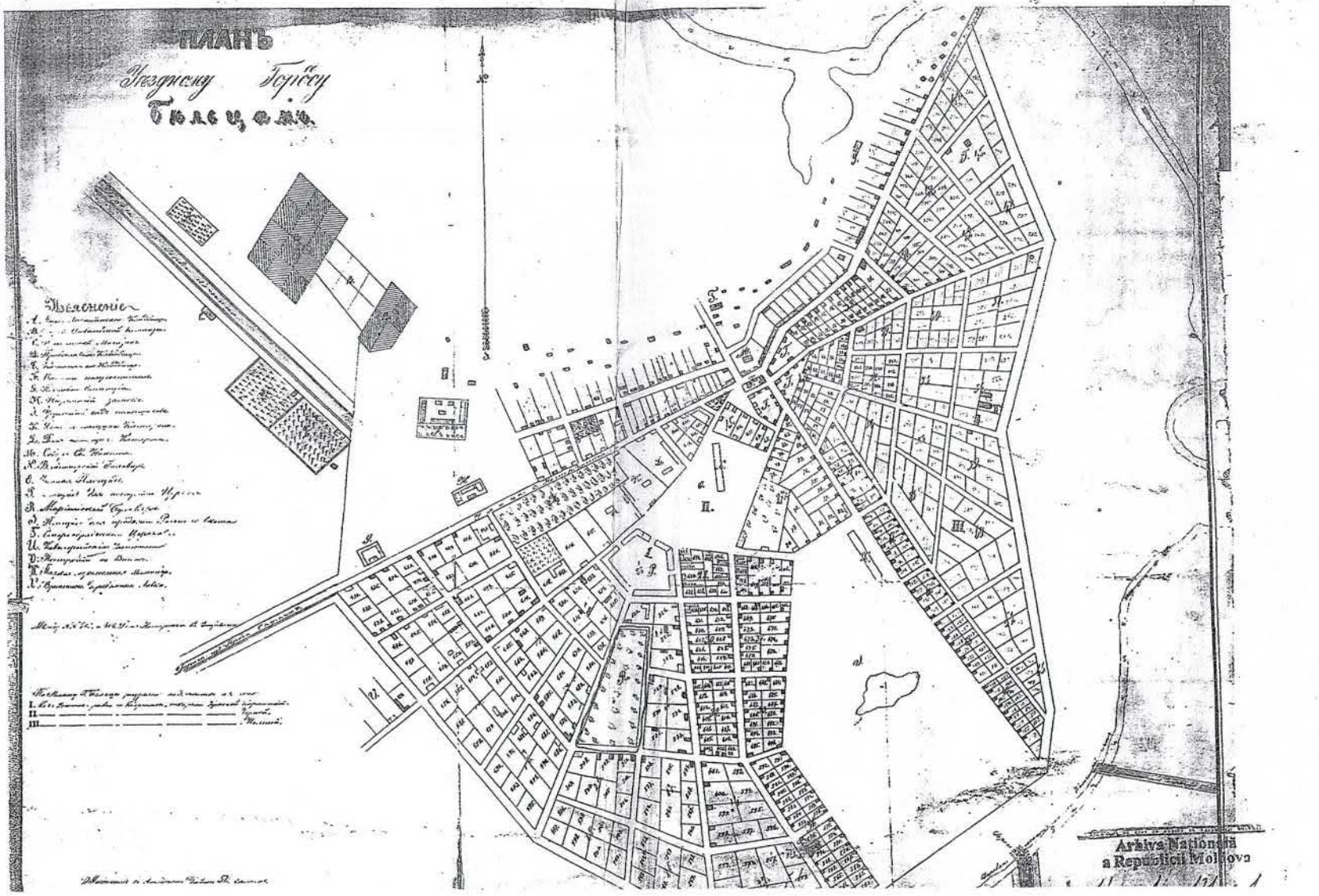

Arhiva Naţională
a Republicii Moldova

Изъясненіе

А. Городское Мусульманское Кладбище.
В. Городской Мусульманской Больницы.
С. Пожарный Магазинъ.
Д. Христіанское Кладбище.
Е. Католическое Кладбище.
F. Военный полугоспиталь.
G. Почтовая Станція.
Н. Шкратовъ замокъ.
I. Пустой садъ помѣщиковъ.
К. Домъ помѣщика Катарженъ.
L. Домъ помѣщика Катарженъ.
М. Соборъ Св. Ионы.
N. Владиміръскій Тульваръ.
О. Ионная Площадь.
Р. Площадь для постройки Церкви.
Q. Маріинскій Тульваръ.
R. Площадь для продажи Рогатаго Скота
S. Старообрядческая Церковь.
U. Католическая Больница
V. Постройки на Виномъ.
W. Пазаръ, мужскаго Мѣлницы.
X. Брестовые деревянные Лавки.

Между N.N 102. и 104. Домъ Потерпѣвъ 12 Вершковъ

Дорога на Ленево

По Плану II Части разделена на 3 части и 1 часть

I. Кварталъ Христіанъ и Кварталъ, покупки Турецкой подданной — Турки.
II — — — — — — — — Армяне.
III — — — — — — — — Татаръ.

Масштабъ въ Аршинахъ Плана II части

0 10 20 30 40 50 100 150

Планъ составленъ дополненіемъ Плана Сада в. 1880 г., и Плана 1880 г. Сентября 4 дня Инженеръ Ф. Ф. Ф.

Primăria mun. Bălţi
MUZEUL DE ISTORIE ŞI ETNOGRAFIE
mun.Bălţi, str. Ştefan cel Mare, 82, tel.: 023124368
e-mail: muzeubalti@gmail.com.

12.05.2021 Nr. 26

Doamnei Vera Caraulan

Şef Direcţia Cultură

Notă istorică

Prin prezenta, Muzeul de Istorie şi Etnografie, mun. Bălţi vă informează că materialul informativ de care dispunem este un material de arhivă care a fost descoperit în cadrul cercetărilor ştiinţifice. Studii ştiinţifice despre istoria parcurilor din mun. Bălţi nu sunt.

1. În documentele de arhivă din RM date anterioare anului 1845 despre grădini şi parcuri în oraşul Bălţi nu au fost descoperite.
2. Pe planul arhitectural al oraşului judeţean Bălţi aprobat la 9 februarie 1845 de împăratul Nicolai I exista doar o grădină cu copaci fructiferi a familiei Catargi. (Muzeul de Istorie şi Etnografie mun. Bălţi, FB 1537)
3. În anul 1869, ca o amintire a trecerii prin Bălţi a împărătesei Maria Fiodorovna în 1867, au fost puse bazele Bulevardului public cu numele „Mariinskii" şi se afla în gestiune directă a Direcţiei Poliţieneşti. (Arhiva Naţională a Republicii Moldova (ANRM) Fond 9, inv. 1, dosar 822, fila 9)
4. La 1 decembrie 1888 se aprobă un nou plan arhitectural al oraşului, în care este deja indicat Bulevardul „Mariinskii" (vezi harta anul 1880, ANRM, Fond 11, inventar 1, dosar 121; o copie a acestei hărţi se află la Direcţia arhivă mun. Bălţi)
5. La 7 decembrie 1906, în cadrul Adunării Împuterniciţilor Oraşului Bălţi sub punctul 7 al Jurnalului acestei întruniri s-a discutat „Despre trecerea în gestiunea oraşului a Bulevardului public „Mariinskii". Hotărârea a fost aprobată la această întrunire. (ANRM, Fond 9, inv. 1, Dosar 822, fila1, 1a).
6. Bază juridică privitor la trecerea bulevardului sub jurisdicţia oraşului s-a făcut trimitere spre Regulamentul oraşelor (Городовое Положение) aprobat

pe 11 iunie 1892 p. IV, partea III, p.108. (Fond 9, inv. 1, Dosar 822, fila 9 a)

7. Pe 4 mai 1909 este aprobat Planul de lărgirea oraşului Bălţi. Între străzile Bulivarnaia (azi Sadoveanu), Puşkinskaia (azi Puşkin) şi Mariinskaia (azi Moscovei) este amplasat bulevardul „Mariinskii" (ANRM, Fond 11, inv. 1, dosar 122).
8. În urma inventarierii averii publice în 1939 în gestiunea directă a oraşului Bălţi, sub numărul 12, este indicată proprietatea „Grădina publică" cu o suprafaţă totală de 3 ha, 1620 m.p.cu următoarele construcţii pe ea: Pavilionul restaurant, (o construcţie veche din scânduri acoperită cu şindrilă, suprafaţă de 286 m.p. cu 10 încăperi), un chioşc din cărămidă (acoperit cu tablă, suprafaţa- 12,25 m.p. anul construcţiei 1925), pavilion pentru muzică (24 m.p., construit din lemn şi acoperit cu şindrilă în 1927), closet public (14 m.p., construit din cărămidă şi acoperit cu tablă în 1934), sera comunală din cărămidă piatră şi chirpici (123 m.p. construită în 1928-1931), gheţărie cu pereţi de pământ (42 m.p. refăcută în 1935), este instalat şi bustul lui I.G. Duca de bronz (ridicat în 1937 pe un postament de beton mozaicat). Valoarea acestui imobil 8.350.000 lei (ANRM Fond 1456, inv.1, dosar 56, fila 40). Grădina Publica era amplasată între străzile Ştefan cel Mare (azi Puşkin), Ion Creangă (azi Moscovei) şi str. Regina Maria (azi Sadoveanu) şi îngrădită cu un gard de fier pe un fundament de piatră. Terenul este plantat cu pomi decorativi şi partere de flori (ANRM Fond 1456, inv.1, dosar 56, fila 63, 63 a)
9. Hotărârea din 12 mai 1945 Comitetului Executiv al oraşului Bălţi măreşte terenul Grădinii publice din contul grădinii Pompieriei oraşului, str. Moscovei se prelungeşte până la strada Dostoievschi. În acest document nu este indicată suprafaţa Grădinii Publice. (Direcţia Arhiva mun. Bălţi, Fond 138, inv. 1, dosar 3, fila 214-217)
10. În perioada sovietică Grădina publică s-a numit Parcul „A.S. Puşkin" . După obţinerea independenţei RM la Comisia de redenumire a străzilor, instituţiilor publice ş.a., îi atribuie acestui spaţiului public numele Parcul „Andrieş".

Directorul interimar

Mariana Mihalevschi

MUZEUL DE ISTORIE ŞI ETNOGRAFIE

AGENȚIA SERVICII PUBLICE A REPUBLICII MOLDOVA
PUBLIC SERVICES AGENCY OF THE REPUBLIC OF MOLDOVA

MD-2012, municipiul Chișinău, str. Aleksandr Pușkin, 42 42 Aleksandr Pushkin str., MD-2012 Chisinau
Tel.: +373 22 50 46 54 Fax: +373 22 21 22 59 e-mail: asp@asp.gov.md, web: asp.gov.md

02.09.2022 nr. 01/6186
La nr. 03-12/1640 din 01/08/2022

Domnului Nicolai GRIGORIȘIN
Primar al municipiului Bălți
mun. Bălți, Piața Independenței 1, MD-3100

Domnul Primar,

Agenția Servicii Publice a examinat demersul Dvs. cu privire la avizarea proiectelor de decizie ale Consiliului municipal Bălți cu privire la schimbarea denumirii unui segment al arterei de circulație Ștefan cel Mare și Sfânt în cinstea arhitectei Eti-Rosa Spirer, atribuirea denumirilor și stabilirea perimetrelor arterelor de circulație publică a Î.P. "Drujba", precum și atribuirea denumirii spațiului verde din str. Aleksandr Pușkin, și Vă comunică următoarele.

(1) Referitor la schimbarea denumirii unui segment al arterei de circulație Ștefan cel Mare și Sfânt în cinstea arhitectei Eti-Rosa Spirer, comunicăm că segmentul de arteră propus în proiectul de decizie desparte artera de circulație Ștefan cel Mare și Sfânt în două părți, astfel încât se formează două porțiuni ale arterei Ștefan cel Mare și Sfânt care nu au puncte conexe. Acest fapt duce practic la dublarea arterei Ștefan cel Mare și Sfânt, ceea ce contravine cerințelor specificate în Regulamentul cu privire la atribuirea, schimbarea denumirii arterelor de circulație și/sau a zonelor de circulație publică și numerotarea obiectelor adresabile, aprobat prin Hotărârea Guvernului nr.1518/2003.

Întru evitarea acestei probleme se propune de a stabili perimetrul arterei Eti-Rosa Spirer din contul arterei Ștefan cel Mare și Sfânt, conform uneia dintre opțiunile indicate in Anexă:

a) mărirea perimetrului arterei Eti-Rosa Spirer, conform opțiunii nr.1;

b) micșorarea perimetrului arterei Eti-Rosa Spirer, conform opțiunii nr.2.

Totodată, atragem atenția că se vor modifica adresele bunurilor imobile, care în prezent sunt raportate la artera Ștefan cel Mare și Sfânt (tabelul se anexează), fapt ce urmează a fi inclus in Decizia Consiliului local. Astfel, în cazul a) în *lista obiectelor adresabile la care se modifică adresa* se regăsesc trei bunuri imobile, iar în cazul b) în lista respectivă va rămâne doar un bun imobil cu nr. cadastral 0100304.240.

Astfel, se propune de a include în decizie un punct cu următorul conținut: "Se modifică adresele bunurilor imobile, conform anexei nr.2 la prezenta decizie".

(2) Referitor la atribuirea denumirilor și stabilirea perimetrelor arterelor de circulație publică a Î.P. "Drujba", precum și la atribuirea denumirii spațiului verde din str. Aleksandr Pușkin propuneri nu sunt.

Director adjunct **Sergiu MANIC**

Ala Chetraru, 022881007

PRIMĂRIA MUNICIPIULUI BĂLȚI
PRIMĂRIA MUNICIPIULUI BĂLȚI
DIRECȚIA SECRETARIAT
Nr. de intrare 03-12/1640
06 09 2022

Republica Moldova
PRIMĂRIA mun. BĂLŢI
Piaţa Independenţei, 1
MD-3100, mun. Bălţi
Republica Moldova
Tel.: +373 231 23181, fax: +373 231 22348
E-mail: primaria@balti.md
www.balti.md

Республика Молдова
ПРИМЭРИЯ мун. БЭЛЦЬ
Площадь Индепенденцей, 1
MD-3100, мун. Бэлць
Республика Молдова
Тел.: +373 231 23181, факс: +373 231 22348
E-mail: primaria@balti.md
www.balti.md

01.08.2014 nr. 03-12/1640

La nr. _____ din _____

AGENŢIA SERVICII PUBLICE
Departamentul Cadastru
mun. Chişinău, str. Alexandr Puşkin, 42
anticamera@asp.gov.md

Primăria mun. Bălţi, întru executarea p.18-20 din anexa nr.4 a Hotărîrii Guvernului RM nr.1518 din 17.12.2003 "Despre crearea Sistemului informaţional automatizat "Registrul de stat al unităţilor administrativ-teritoriale şi al străzilor din localităţile de pe teritoriul Moldovei", Vă propune spre examinare şi avizare, după caz, a proiectelor deciziilor Consiliului Municipal Bălţi, după cum urmează:

1. Proiectul de decizie *"Cu privire la schimbarea denumirii unui segment al străzii Ştefan cel Mare şi Sfînt în cinstea arhitectei Eti-Rosa Spirer"*;
2. Proiectul de decizie *"Cu privire la atribuirea denumirilor şi stabilirea perimetrelor arterelor de circulaţie publică din ÎP "Drujba"*;
3. Proiectul de decizie *"Cu privire la atribuirea denumirii spaţiului verde din str. Alexandr Puşkin"*.

Vom fi recunoscători Agenţiei Servicii Publice pentru prezentarea recomandărilor asupra proiectelor sus-menţionate, elaborate în temeiul deciziilor comisiei de toponimie pe lîngă administraţia publică locală.

Anexe: 27 file.

Cu respect,
Primarul mun. Bălţi **Nicolai Grigorişin**

Exec. Iana Leadric
Şef adjunct Direcţie generală
arhitectură, urbanism şi relaţii funciare
Tel. 023154696
dacbalti@gmail.com

ПЛАНЪ

Уѣздному Городу

Тюмени.

Объясненіе

А. [illegible]

В. [illegible]

С. [illegible]

D. [illegible]

Е. [illegible]

F. [illegible]

G. [illegible]

H. [illegible]

I. [illegible]

K. [illegible]

L. [illegible]

M. [illegible]

N. [illegible]

O. [illegible]

P. [illegible]

Q. [illegible]

R. [illegible]

S. [illegible]

T. [illegible]

U. [illegible]

V. [illegible]

X. [illegible]

Y. [illegible]

Z. [illegible]

Масштабъ [illegible]

По плану Тюмени [illegible]

I. [illegible] Улицъ.

II [illegible] Улицъ.

III [illegible] Улицъ.

Масштабъ [illegible]

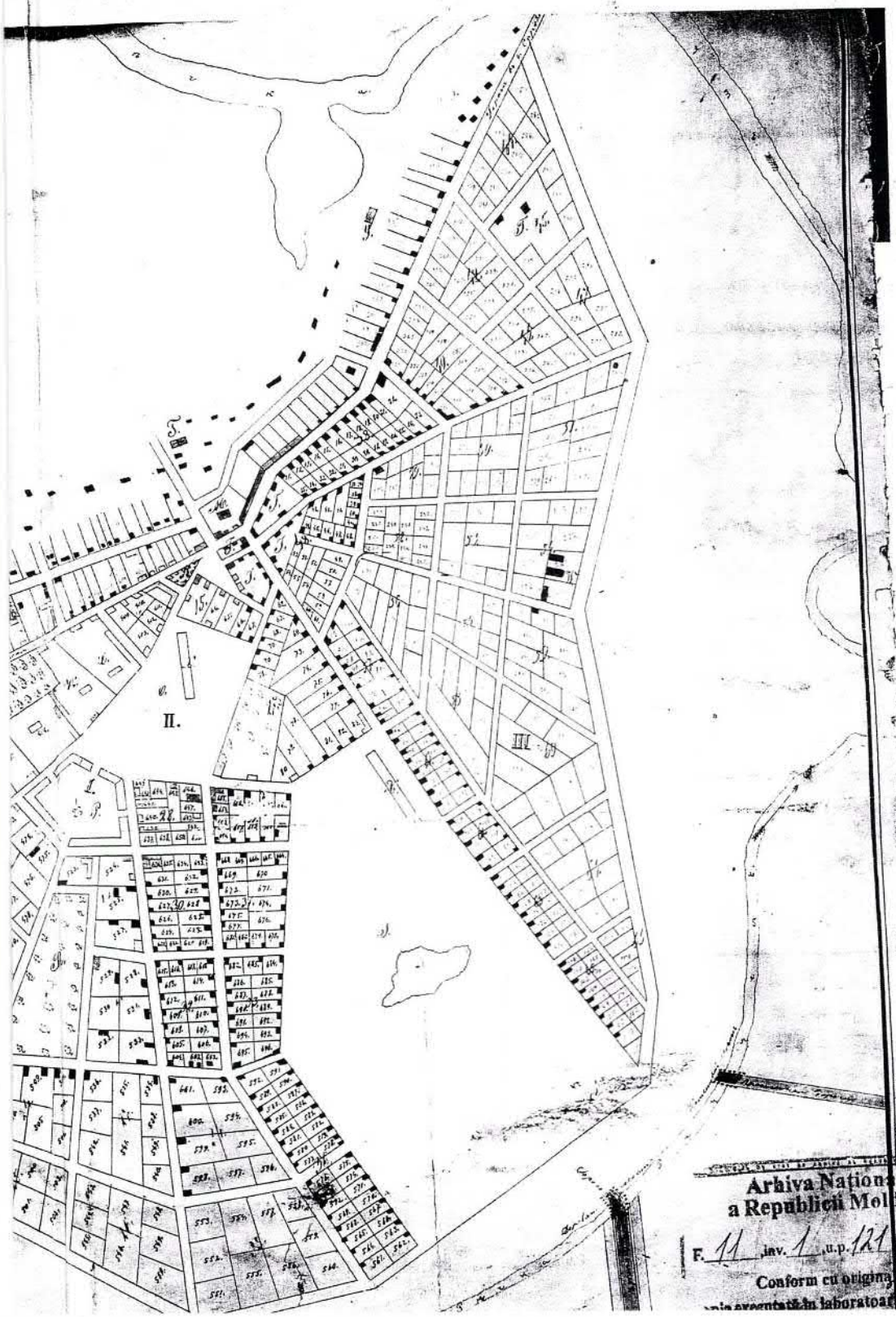

Arhiva Națională
a Republicii Moldova
F. 11 inv. 1 u.p. 121 f. 1
Conform cu originalul
este executată în laboratoarele A.N.R.

MONUMENTE DE ISTORIE ŞI CULTURĂ DIN REPUBLICA MOLDOVA

Raionul (municipiul) Bălţi
Localitatea

PAŞAPORT

1. DENUMIREA MONUMENTULUI Parcul „Andrieş"

2. TIPUL MONUMENTULUI

Monument de arhitectură	Monument de istorie	Monument de arheologie	Monument de artă
+	—	—	—

3. DATAREA MONUMENTULUI (sau data evenimentului de care este legată edificarea monumentului – pentru monumentele de istorie şi artă) 1818

4. № DOCUMENTULUI NORMATIV, în baza căruia a fost instalat monumentul

5. ADRESA (locul amplasării) **MONUMENTULUI** Bălţi

6. CARACTERUL UTILIZĂRII ACTUALE

Destinaţia iniţială	Cultural educativ	Excursii şi turism	Curativ-medicale	Locativ	Industrial-gospodăresc	Nu se utilizează

ANEXE:

Fotografii, vedete generale
Fotografii, detalii
Fotografii de epocă, desene, cărţi poştale etc.
Plan general
Măsuri: plan, faţade, secţiuni
Planul schematic
Proiectul zonei protejate

8. D

7. DATE ISTORICE

a) pentru monumente istorice – istoria apariției evenimentelor și personalităților în legătură cu care obiectivul a căpătat statut de monument, izvoare și documente de referință

pentru monumente de arhitectură și de artă – autor, constructori, benefeciar, istoria edificării

pentru monumente arheologice – de către cine și cînd a fost identificat, cine și cînd a efectuat săpături, cercetări, locul păstrării colecțiilor, publicații

Grădina publică a fost plantată în 1856 în amintirea vizitei împărătesei Maria Alexandrovna la Bălți

b) Reconstrucții sau demolări ce au modificat aspectul inițial al monumentului

c) Lucrări de restaurare (caracterul general, perioada, autorul, locul păstrării documentației)

8. DESCRIEREA MONUMENTULUI

a) pentru monumente istorice – descrierea monumentului, existența și textul conținut, inclusiv pe plăci comemorative, data instalării

pentru monumente de arhitectură – particularități planimetrice de bază, a structurii spațial-compoziționale, caracterul decorului fațadelor și a interiorului, pictura, sculptura, elemente de artă decorativă, materiale de construcție, parametrii

pentru monumente arheologice – caracterul stratului cultural, stratigrafie, cele mai importante obiecte descoperite

b) Importanța socială, istorico-științifică și artistică a monumentului

9. BIBLIOGRAFIE, IZVOARE DOCUMENTARE DE ARHIVĂ, MATERIAL ICONOGRAFIC (fotografii, desene de epocă, proiecte de restaurare)

10. STAREA TEHNICĂ (de notat cu c+)

Bună	Satisfăcătoare	Nesatisfăcătoare	Avariat
+	—	—	—

Starea actuală:

- pentru monumente de istorie şi arhitectură:
  - pereţi
  - planşee
  - plafoane
  - podele
  - decorul faţadelor
  - interior: pictură
    - sculptură
    - decor
- pentru monumente de artă monumentală:
  - soclu
  - postament
  - sculptura
  - amenajarea
  - înverzirea
- pentru monumente arheologice:
  - stratului cultural
  - obiecte descoperite

11. SISTEMUL OCROTIRII

a) Categoria de protejare local naţional

b) Denumirea, numărul şi data documentului de luare sub ocrotire _____

_____

c) Hotarele zonei protejate şi zonelor de protecţie de gradul 0, I şi II (descrierea succintă cu referire la actul de confirmare) _____

_____

_____

_____

d) Apartenenţa monumentului şi gestionarul _____

_____

_____

_____

e) Data şi numărul actului de protecţie _____

Comisia de inventariere a inspectat obiectul la 27.07.2017
Art elaborat, anexă în dosar
sp. princ. E. Lemîrtan

Data completării paşaportului
«____» _____ 200___

Executorul
_____
(semnătura)
Lidia Moroc-Pinzaru

L.Ş. Responsabil de protecţia monumentelor _____
(semnătură)

I.P. "AGENTIA SERVICII PUBLICE"
DEPARTAMENTUL CADASTRU

Registrul bunurilor imobile 0300304638

Capitolul A,B
Deschis 01.12.2008

Subcapitolul I. Bunul imobil

1.0
Bunul imobil **Teren**
Numărul cadastral **0300304.638**
Adresa **mun. Bălți str. Alexandr Pușkin**
Locul amplasării **Parcul "ANDRIEȘ" Domeniul Public**
Modul de folosință **Amenajat**
Suprafața **2.9445 ha**
Tipul hotarelor **generale**

1.1
Bunul imobil **Construcție**
Numărul cadastral **0300304.638.01**
Adresa **mun. Bălți str. Alexandr Pușkin**
Modul de folosință **Construcție**
Suprafața **8.0 m.p.**

1.2
Bunul imobil **Construcție**
Numărul cadastral **0300304.638.02**
Adresa **mun. Bălți str. Alexandr Pușkin**
Modul de folosință **Construcție**
Suprafața **80.2 m.p.**

1.3
Bunul imobil **Construcție**
Numărul cadastral **0300304.638.03**
Adresa **mun. Bălți str. Mihail Sadoveanu, 3/B**
Modul de folosință **Construcție comercială, prestarea serviciilor**
Suprafața **111.4 m.p.**

Subcapitolul II. Dreptul de proprietate asupra bunului imobil

2.1
Bunul imobil **0300304.638**
Cota parte **1.0**
Proprietarul **Administrația Publică Locală,**
Domiciliul / Sediul **-**
Temeiul înscrierii **Legea nr. 981-XIV din 11.05.2000**
Data înregistrării **22.03.2004**

2.2
Bunul imobil **0300304.638.01**
Cota parte **1.0**
Proprietarul **Administrația Publica Locala,**
Domiciliul / Sediul **-**
Temeiul înscrierii **Act nr. 2/14 din 02.04.2004 (5756-2/2005)**
Decizia Consiliului local nr. 2/14 din 02.04.2004 (5756-1/2005)
Data înregistrării **18.04.2005**

РЕСПУБЛИКА МОЛДОВА ПРИМЭРИЯ МУНИЦИПИЯ БЭЛЦЬ

Р Е Ш Е Н И Е № 12/16

от 19.11. 1998 г.

"О выдаче акта, подтверждающего
право пользования землей,
Муниципальному предприятию
"Дирекции парков культуры и отдыха"

Прошу пополнить п. 2

Рассмотрев материалы по выдаче акта, подтверждающего право пользования землей, Муниципальному предприятию "Дирекции парков культуры и отдыха", согласно ст.15, 20 Земельного Кодекса Р.М., Постановлению Правительства Р.М.№ 449 от 29.06.1992 года,

ПРИМЭРИЯ МУНИЦИПИЯ БЭЛЦЬ - Р Е Ш И Л А ;

1. Утвердить установленные в натуре границы земельного участка находящегося в пользовании Муниципального предприятия "Дирекции парков культуры и отдыха", в соответствии с представленным планом границ по ул.Пушкина, общей площадью 29655 кв.м.

2. Закрепить в постоянное пользование за Муниципальным предприятием "Дирекцией парков культуры и отдыха", земельный участок по ул.Пушкина, общей площадью 29655 кв.м. и выдать акт, подтверждающий право пользования землей.

3. Закрепленная территория земельного участка вышеуказанного предприятия, должна быть использована по назначению, содержаться в санитарном, экологическом порядке, за счет предприятия.

4. Контроль за исполнением настоящего решения, возложить на начальника АСУ госп.Постолаки В.И.

ПРИМАР МУНИЦИПИЯ В.И.МОРЕВ
СЕКРЕТАРЬ ПРИМЭРИИ Е.Г.УСАТАЯ

Верно:

УВЕДОМЛЕНИЕ

от 20.06.2022

Примэрия мун. Бэлць информирует, что в разработке находится проект решения Совета муниципия Бэлць **"О присвоении наименования участку зелёных насаждений, расположенному по ул. Александра Пушкина"**. Разработка проекта обусловлена отсутствием официального названия для существующего озеленённого пространства, а также множеством полученных предложений от представителей местного сообщества о новой оценке его исторического наименования, известного с конца XIX века. Проектом предлагается следующее наименование:

Мариинский сквер.

В течении 15 рабочих дней с даты публикации настоящего уведомления принимаются предложения и возражения заинтересованных сторон по электронной почте *dacbalti@gmail.com*, *primaria@balti.md* либо на почтовый адрес *мун. Бэлць, площадь Индепенденцей 1.*

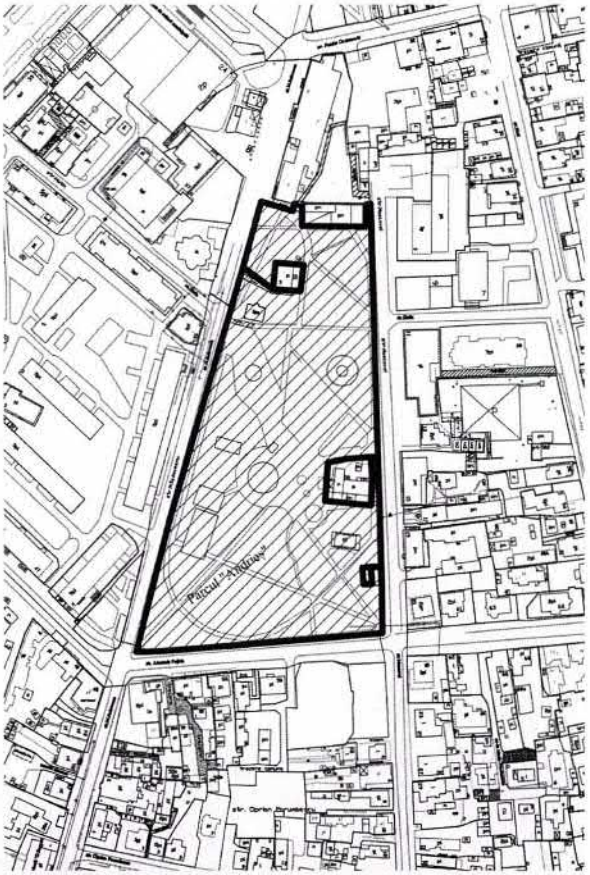

Primaria mun.Bălţi
Intreprinderea municipală
„Amenajarea Teritoriului şi Spaţii Verzi Bălţi”

3100, Republica Moldova, m.Bălţi,
str. Moscovei, 19 tel. (231) 2-24-36

Примария мун. Бэлць
Муниципальное предприятие
„Благоустройство и Озеленение Бэлць”

3100, Республика Молдова, м.Бэлць
ул. Московская,19 тел. (231) 2-24-36

Исх. №297
от 29.07.2021 г.

И.о. примара мун. Бэлць
Г-ну Шмульскому Г.Л.

г. Бельцы В.Пр.
г. Ляприе 57,
12.08.2021

На № 03-18/ 5278 от 26.07.2021г.

МП «Благоустройство и озеленение Бэлць» сообщает, что в парке «Андриеш» размещено в доступных посетителям местах уведомление на государственном и русском языках о вариантах наименования парка.

Управляющий
МП «Благоустройство и
Озеленение Бэлць» Новикова С.В.

Исп. Начальник ПО Хтема А.А.
Тел. О-231-2-24-36

DIRECȚIA ARHITECTURĂ ȘI CONSTRUCȚII
Nr. de intrare 02-11/293
10 08 2021

PRIMĂRIA MUNICIPIULUI BĂLȚI
DIRECȚIA MANAGEMENTUL DOCUMENTELOR ȘI RELAȚII CU PUBLICUL
Nr. de Intrare П-03-18/5278
02 08 2021