



**DECIZIA
РЕШЕНИЕ**

№ _____

от _____ 2019 г.

Проект
Перевод

О внесении изменений в решение Совета мун. Бэлць № 4/22 от 25.07.2019 года «Об утверждении списков объектов недвижимого имущества публичной собственности административно-территориальной единицы Бэлць»

В соответствии с ч. (3) ст. 14 Закона РМ о местном публичном управлении № 436 -XVI от 28.12.2006 года, Постановлением Правительства РМ № 63 от 11.02.2019 года «Об утверждении Положения о порядке разграничения объектов недвижимого имущества публичной собственности», на основании отчета о работе по разграничению земель публичной собственности административно-территориальной единицы Бэлць, разработанного МП «Biroul Arhitectură și Sistemătizare» и принимая во внимание графическую информацию с регистра объектов недвижимого имущества, -

Совет муниципия Бэлць РЕШИЛ:

1. В решение Совета мун. Бэлць № 4/22 от 25.07.2019 года «Об утверждении списков объектов недвижимого имущества публичной собственности административно-территориальной единицы Бэлць», внести следующие изменения:
 - 1.1. в пункте 1 графы 6 приложения № 3 цифру «0,0026» заменить на цифру «0,0028»;
 - 1.2. приложение № 16 заменить приложением к настоящему решению.
2. Контроль за исполнением настоящего решения возложить на специализированную консультативную комиссию по муниципальному хозяйству, управлению имуществом и защите окружающей среды.


Председательствующий на
очередном заседании Совета мун. Бэлць

Контрассигнует:
Секретарь Совета мун. Бэлць

Ирина Сердюк

Planul de Contur

a bunului(rilor) imobil(e) proprietate publica a UAT Balti
amplasat(e) mun.Balti str. C.Stamati (stat. UAT1, UAT2)



Caracteristicile tehnice

Tipul bunului	Nr. cadastral	Apartenența	Suprafata, ha	Categoria de destinație	Modul de folosința	Domeniul (public /privat)	Mentiuни
teren	0300313236	UAT Balti (II)	0,0028 ha	din intravilanul localitatii	pentru constructii	privat	
constructie	0300313236.01		27 m.p.		garaj		constructie privata (neinregistrata)

ЗАКЛЮЧЕНИЕ

К проекту решения Совета муниципия Бэлць

«О внесении изменений в решение Совета мун. Бэлць № 4/22 от 25.07.2019 года «Об утверждении списков объектов недвижимого имущества публичной собственности административно-территориальной единицы Бэлць»»

Проект данного решения Совета муниципия Бэлць подготовлен в соответствии с ч. (3) ст. 14 Закона РМ о местном публичном управлении № 436 -XVI от 28.12.2006 года, Постановлением Правительства РМ № 63 от 11.02.2019 года «Об утверждении Положения о порядке разграничения объектов недвижимого имущества публичной собственности», на основании отчета о работе по разграничению земель публичной собственности административно-территориальной единицы Бэлць, разработанного МП «Biroul Arhitectură și Sistemătizare» и принимая во внимание графическую информацию с регистра объектов недвижимого имущества.

На основании вышеизложенного считаем возможным рассмотреть данный проект решения.

Начальник УМС и ЗО



ЗИНКОВСКАЯ Г.Р.

Исполнитель:
Зам. начальника УМС и ЗО
_____ Попа А.Ю.



Примэрия мун. Бэлць
Юридическое Управление
ул. Индэпендэцыи, 1
тел.: (0231) 5-46-34
(0231) 5-46-35



Primăria mun. Bălți
Direcția Juridică
str. Independenței, 1
tel.: (0231) 5-46-34
(0231) 5-46-35


AVIZ

asupra proiectului de decizie a Consiliului municipal Bălți
"Cu privire la modificarea deciziei Consiliului mun. Bălți
nr. 4/22 din 25.07.2019 „Cu privire la aprobarea
listelor de bunuri imobile proprietate publică a
unității administrativ-teritoriale Bălți”

Examinând proiectul de decizie a Consiliului municipal Bălți "Cu privire la modificarea deciziei Consiliului mun. Bălți nr. 4/22 din 25.07.2019 „Cu privire la aprobarea listelor de bunuri imobile proprietate publică a unității administrativ-teritoriale Bălți”, care a fost elaborat de subdiviziunea de profil a primăriei mun. Bălți responsabilă de proprietate municipală și relații funciare.

Direcția Juridică a Primăriei mun. Bălți consideră că în conformitate cu art. 14 alin. (3) din Legea RM privind administrația publică locală nr. 436 - XVI din 28.12.2006, Hotărârea Guvernului RM nr. 63 din 11.02.2019 "Pentru aprobarea Regulamentului privind modul de delimitare a bunurilor imobile proprietate publică", în temeiul raportului lucrărilor de delimitare selectivă a terenurilor proprietate publică a unității administrativ-teritoriale Bălți elaborate de I.M. „Biroul Arhitectură și Sistemizare” și luând în considerare informația grafică din registrul bunurilor imobile, - proiectul sus-menționat poate fi examinat și aprobat la ședința Consiliului municipal Bălți.

Șef al Direcției Juridice


25.11.19

Vitalii Balan



DECIZIA
РЕШЕНИЕ
№ 4/22
от 25.07.2019 г.

Перевод

Об утверждении списков объектов недвижимого имущества публичной собственности административно-территориальной единицы Бэлць

В соответствии с ч. (3) ст. 14 Закона РМ о местном публичном управлении № 436 -XVI от 28.12.2006 года, Законом РМ о разграничении публичной собственности № 29 от 05.04.2018 года, Постановлением Правительства РМ № 63 от 11.02.2019 года «Об утверждении Положения о порядке разграничения объектов недвижимого имущества публичной собственности» и на основании материалов выборочного разграничения земель публичной собственности административно-территориальной единицы Бэлць, разработанных МП «Biroul Arhitectură și Sistematizare», -

Совет муниципалитет Бэлць РЕШИЛ:

1. Утвердить списки объектов недвижимого имущества публичной собственности административно-территориальной единицы Бэлць частной сферы муниципалитета, разработанных в рамках выборочного разграничения, согласно приложениям № 1 – 4.
2. Уполномочить примара муниципалитета Бэлць г-на Николая Григоришина подписать геометрические планы земельных участков и обратиться в адрес Территориальной кадастровой службы мун. Бэлць ГУ «Агентство публичных услуг» для регистрации права собственности на земельные участки, на основании контурных планов, согласно приложениям № 5 – 23.
3. Контроль за исполнением настоящего решения возложить на специализированную консультативную комиссию по муниципальному хозяйству, управлению имуществом и защите окружающей среды.

Председательствующий на IV
внеочередном заседании Совета мун. Бэлць

Контрассигнует:
Секретарь Совета мун. Бэлць


31.07.19

Вячеслав Зеленецкий

Ирина Сердюк



LISTA
bunurilor imobile proprietate publică a unității administrativ-teritoriale
municipiului BALȚI
(denumire unitate administrativ-teritorială)

Nr. din	Tipul bunului imobil (numărul și tipul terenului)	Categoria de destinație, modul de folosință	Adresa bunului imobil	Numărul cadastral (denumirea țării locale)	Suprafața (ha / m ²)	Nr. de niveluri ale construcției	Denumirea entității care gestionează bunul imobil	Domoniul (public / privat)
1	3	3	4	5	6	7	8	9
1	teren	din intravilanul localității, pentru construcții	str. C. Stamat, f/n	0300313236	0,0026 ha	-	UAT Balți	privat
2	teren	din intravilanul localității, pentru construcții	str. Doobal, f/n	03002011129	0,0032 ha	-	UAT Balți	privat
3	teren	din intravilanul localității, pentru construcții	str. Doobal, 164	0300201774	0,0032 ha	-	UAT Balți	privat
4	teren	din intravilanul localității, pentru construcții	str. Alexandr Vasin, f/n	0300103455	0,0032 ha	-	UAT Balți	privat
5	teren	din intravilanul localității, pentru construcții	str. C. Stamat, f/n	0300313293	0,0028 ha	-	UAT Balți	privat
6	teren	din intravilanul localității, pentru construcții	str. Bogdan Petriceicu Hașdeu, f/n	03003020245	0,005 ha	-	UAT Balți	privat

Semnăturile membrilor comisiei de delimitare:

[Signatures of committee members]

Nicolai Grigorisin
Galim Zincovscaia
Popa Andrei

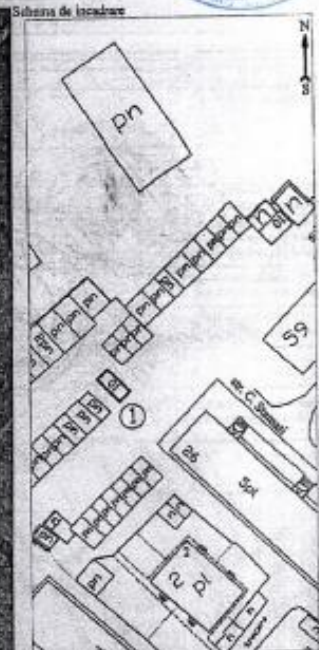


[Signatures of officials]
președinte, primarului



Planul de Contur

a bunului(riilor) imobil(e) proprietate publica a UAT Balti
amplasat(e) mun.Balti str. C.Stamati, f/n



Semne convenționale

- hotarele administrative ale UAT
- hotarele intravilanului localității
- hotarele sectoarelor cadastrale
- hotarele bunurilor imobile înregistrate în baza de date a cadastrului
- hotarele și numerotarea terenurilor proprietate publică cedate. Hoțul și numărul contului format
- numerele cadastrale

Caracteristicile tehnice

Tipul bunului	Nr. cadastral	Apartenența	Suprafața, ha	Categoria de destinație	Modul de folosință	Domeniul (public /privat)	Mentii
teren	0300313236	UAT Balti	0,0006 ha	din intravilanul localității	peșteri construite	privat	
construcție	0300313236.01		26 mp.		garaj		construcție privată (reînregistrată)