



DECIZIA
РЕШЕНИЕ

№ 4/8
от 25.07.2019 г.

Перевод

О наименовании и установлении
периметра улицы.

В соответствии с ч. (2), п. s) ст.14 Закона РМ «О местном публичном управлении» № 436- XVI от 28.12.2006 г., Постановлением Правительства РМ № 1518 от 17.12.2003 г. о создании Автоматизированной информационной системы «Государственный регистр административно-территориальных единиц и адресов»; на основании обращения № 09-04/999 от 10.04.2017 г. Управления муниципальной собственности и земельных отношений и высказанные предложения в ходе заседания комиссии по топонимике от 20.02.2019 г. по вопросу присвоения названий вновь образованным улицам в районе ул. Бунавестире и СТ „Дружба”: ул. Брадулуй, расположенная между центральным озером и ул. Нистру (длина 754 м, ширина 12 м.), ул. Поенилор, расположенная между ул. Ветеранилор и ул. Бунавестире (длина - 200 м, ширина - 12 м), ул. Думбрэвилор (длина - 340 м, ширина - 12 м.) и ул. Доктора Еужена Юхтимовски (длина - 1460 м., ширина - 22 м), расположенная между ул. Штефан чел Маре ши Сфынт (р-он ул. Думитру Карачобану) и ул. Хечулуй, -

Совет муниципия Бэлць РЕШИЛ:

1. Присвоить спроектированной улице, указанной в приложении № 1 к настоящему решению, наименование – улица Брадулуй.
2. Установить периметр улицы Брадулуй согласно приложению № 1 к настоящему решению.
3. Присвоить спроектированной улице, указанной в приложении № 2 к настоящему решению, наименование – улица Поенилор.
4. Установить периметр улицы Поенилор согласно приложению № 2 к настоящему решению.
5. Присвоить спроектированной улице, указанной в приложении № 3 к настоящему решению, наименование – улица Думбрэвилор.
6. Установить периметр улицы Думбрэвилор согласно приложению № 3 к настоящему решению.
7. Присвоить спроектированной улице, указанной в приложении № 4 к настоящему решению, наименование – улица Доктора Еужена Юхтимовски.
8. Установить периметр улицы Доктора Еужена Юхтимовски согласно приложению № 4 к настоящему решению.
9. Примару мун. Бэлць Григоришину Н.Н.:
 - 9.1 предпринять необходимые меры для регистрации улиц, указанных в настоящем решении, в Государственном регистре административно-территориальных единиц и адресов;
 - 9.2 подготовить проект решения Совета муниципия Бэлць о внесении изменений в решение Совета муниципия Бэлць № 1/23 от 26.02.2015 «Об утверждении Перечня наименований улиц и площадей и Плана адресов муниципия Бэлць».
10. Рекомендовать Территориальной кадастровой службе мун. Бэлць ГУ «Агентство публичных услуг» ввести в автоматизированную информационную систему

«Государственный регистр административно-территориальных единиц и адресов»
адрес и соответствующий номер.

11. Контроль за исполнением настоящего решения возложить на специализированную консультативную комиссию по муниципальному хозяйству, управлению имуществом и защите окружающей среды.

Председательствующий на IV
внеочередном заседании Совета мун. Балць

Контрассигнует:
Секретарь Совета мун. Балць



[Handwritten signature]
[Handwritten signature]
31.07.19

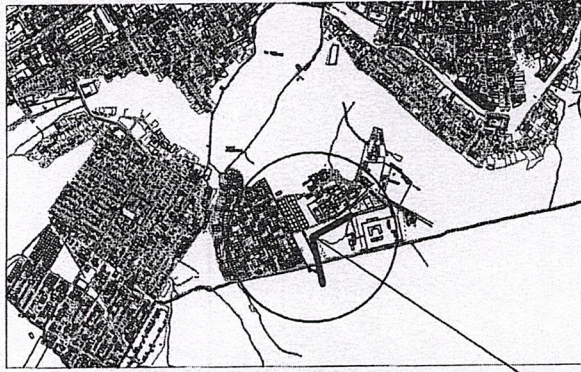
Вячеслав Зеленецкий

Ирина Сердюк



Приложение № 1
к решению Совета мун. Бэлць
№ 478 от 23.07.2019 г.

SCHEMA DE IDENTIFICARE A TERENULUI/IMOBILULUI

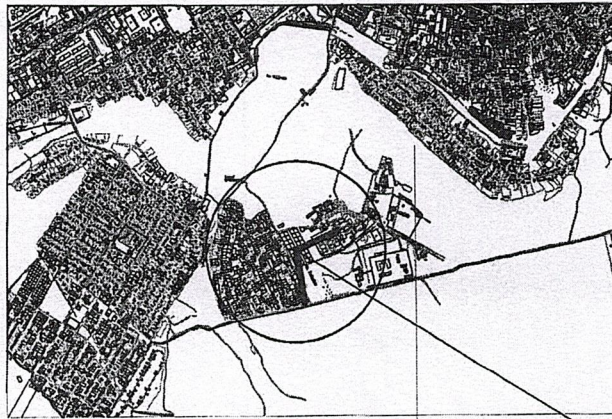


str. Bradului
lungimea - 560 m.
lățimea - 12 m.

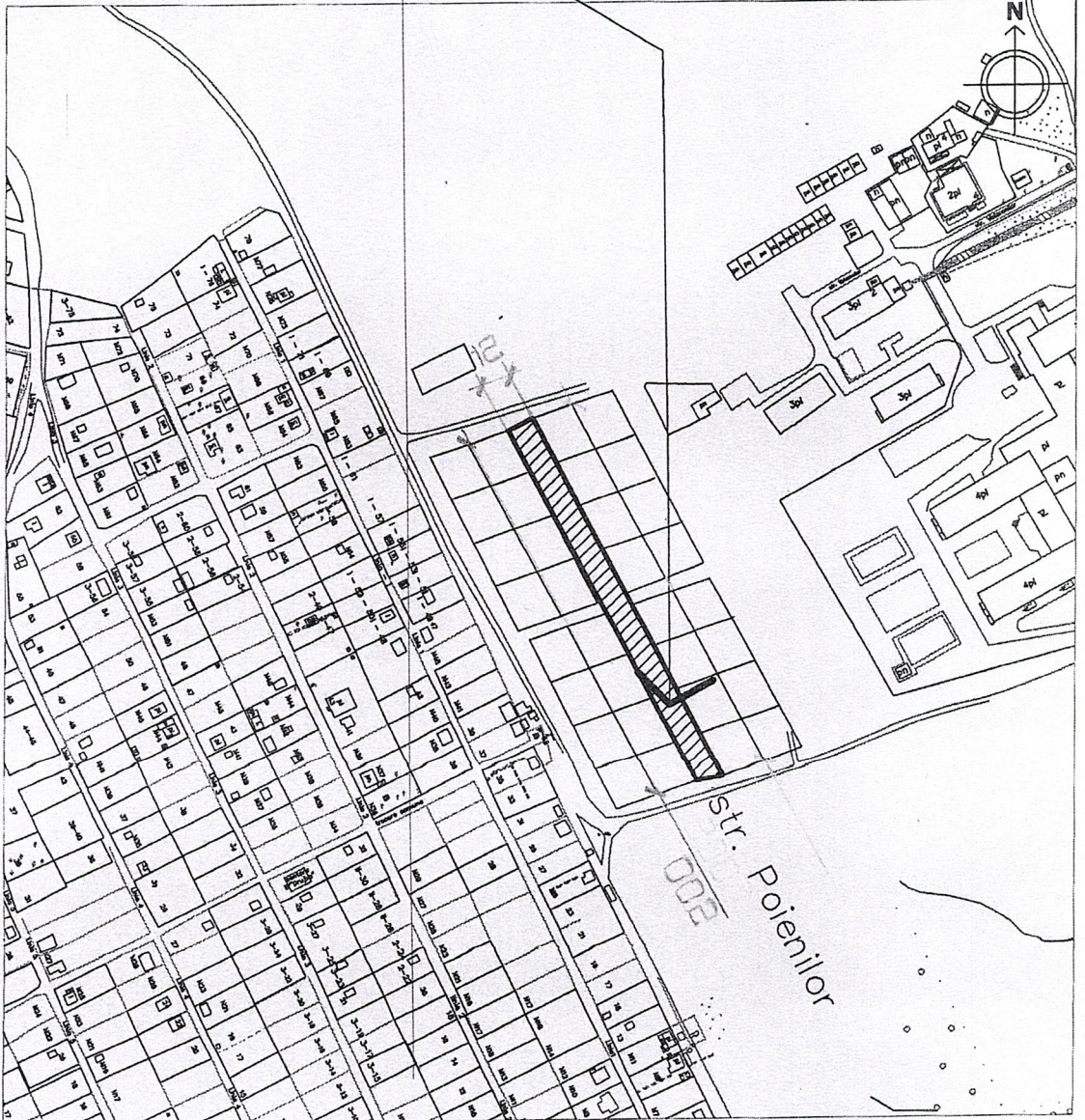


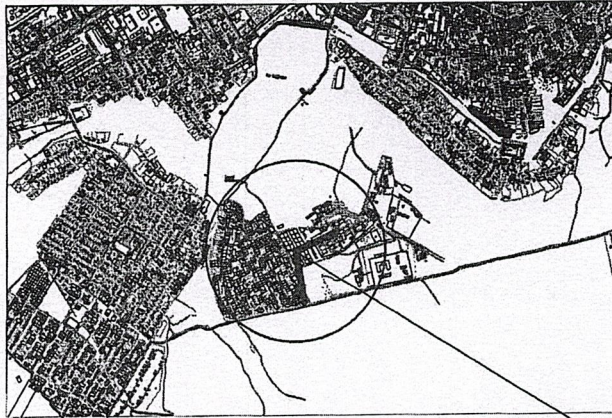


PLAN SITUAȚIE



str. Poienilor
lungimea - 200 m.
lățimea - 12 m.





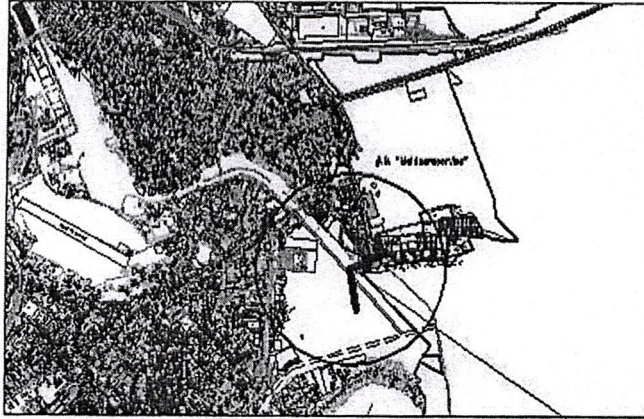
str. Dumbrăvilor
lungimea - 430 m.
lățimea - 12 m.





SCHEMA DE IDENTIFICARE A TERENULUI/IMOBILULUI

201 9



str. Doctor Eugen Iuhtimovschi
lungimea - 1460 m.
lățimea - 22 m.

