



DECIZIA
РЕШЕНИЕ
№ 1/22
от 27.03.2019 г.

Перевод

О передаче в пользование ГП «Poșta Moldovei»
земельного участка из кадастрового номера
03002011041 по ул. Болгарской

В соответствии с п. ч. (3) ст. 14 Закона РМ о местном публичном управлении № 436-
XVI от 28.12.2006 года, ст. 15 Земельного Кодекса РМ, Законом РМ о кадастре
недвижимого имущества № 1543-XIII от 25.02.1998 года, рассмотрев письмо директора
Узла почтовой связи Бэлць Г.П. «Poșta Moldovei» № 1382 от 20.12.2018 года о выделении
земельного участка по ул. Болгарская (р-он магазина Linella) и на основании решения
Градостроительного Совета мун. Бэлць от 18.12.2018 года, -

Совет муниципия Бэлць РЕШИЛ:

1. Передать ГП «Poșta Moldovei» в пользование земельный участок площадью 36 кв.м.
из кадастрового номера 03002011041 под установку объекта временного характера
по предоставлению почтовых услуг с условием реконструкции остановки
общественного транспорта, согласно прилагаемому генеральному плану
(приложение № 1).
2. Уполномочить примара мун. Бэлць г-на Григоришина Н. Н. создать комиссию по
приёму-передаче имущества согласно геометрическому плану (приложение № 2) и
обеспечить осуществление данной передачи с составлением в установленном
порядке всех необходимых документов в соответствии с требованиями
действующего законодательства.
3. Секретарю Совета муниципия Бэлць г-же Ирине Сердюк в 15-дневный срок
направить копии настоящего решения в адрес директора Узла почтовой связи Бэлць
Г.П. «Poșta Moldovei» и Государственной налоговой инспекции.
4. Контроль за исполнением настоящего решения возложить на специализированную
консультативную комиссию по муниципальному хозяйству, управлению
имуществом и защите окружающей среды.

Председательствующий на I
очередном заседании Совета мун. Бэлць

Контрассигнует:
Секретарь Совета мун. Бэлць



Павел Бучацкий

Ирина Сердюк

SCHEMA PLANULUI GENERAL



Приложение № 1
к Решению Совета мун. Бэлць
№ 1/22 от 27.03.2019 г.



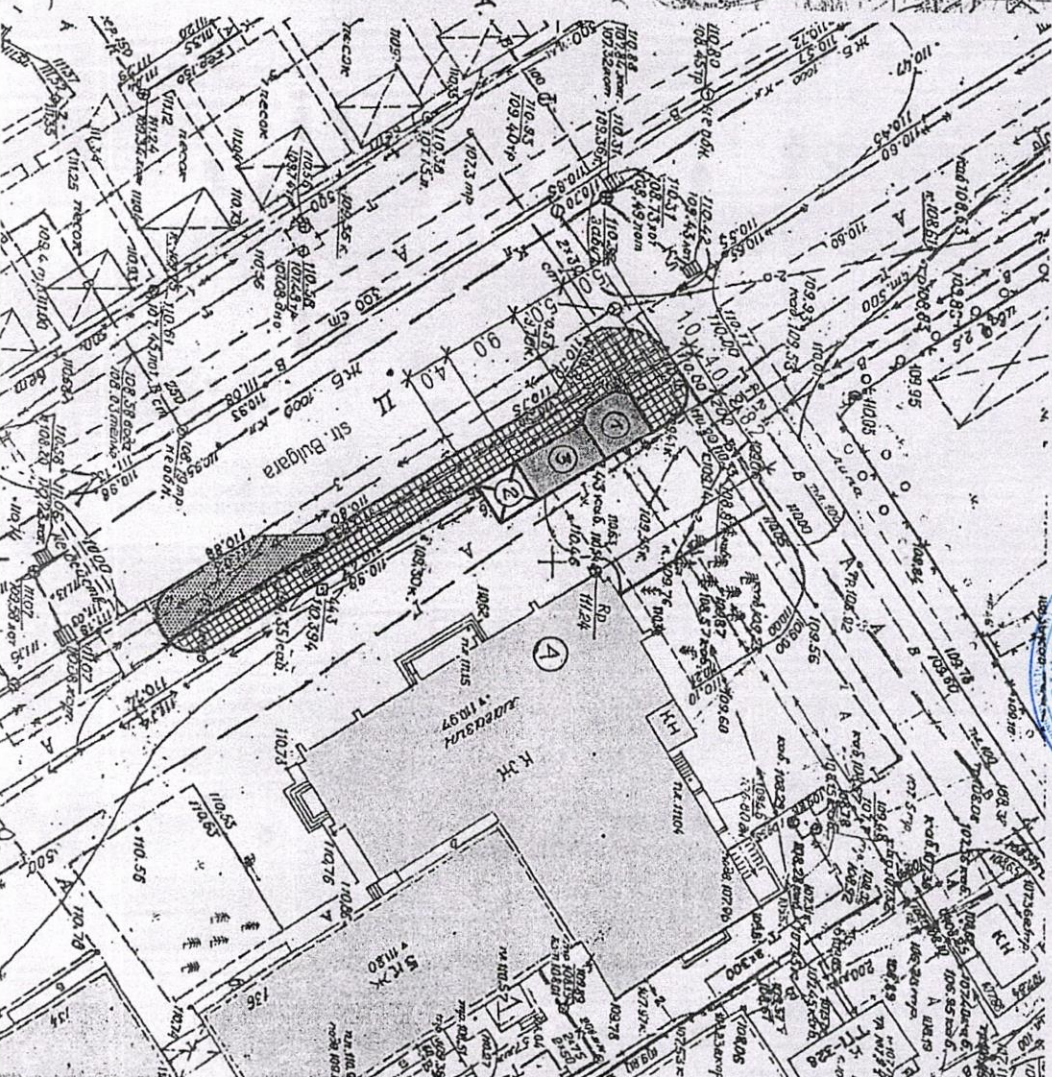
- Землюкатуца
- 1) Топи-объект тоар, Чембигратт Х.
 - 2) Сгратовба ошу, Трачонорба
 - 3) Трачонорба, Поста Молдовей
 - 4) Матасикт "ЛИНЕА"

Handwritten notes in Cyrillic script:

Решение Совета мун. Бэлць
№ 1/22 от 27.03.2019 г.

ОБЩЕОБЩАЯ
СХЕМА ПЛАНА

18

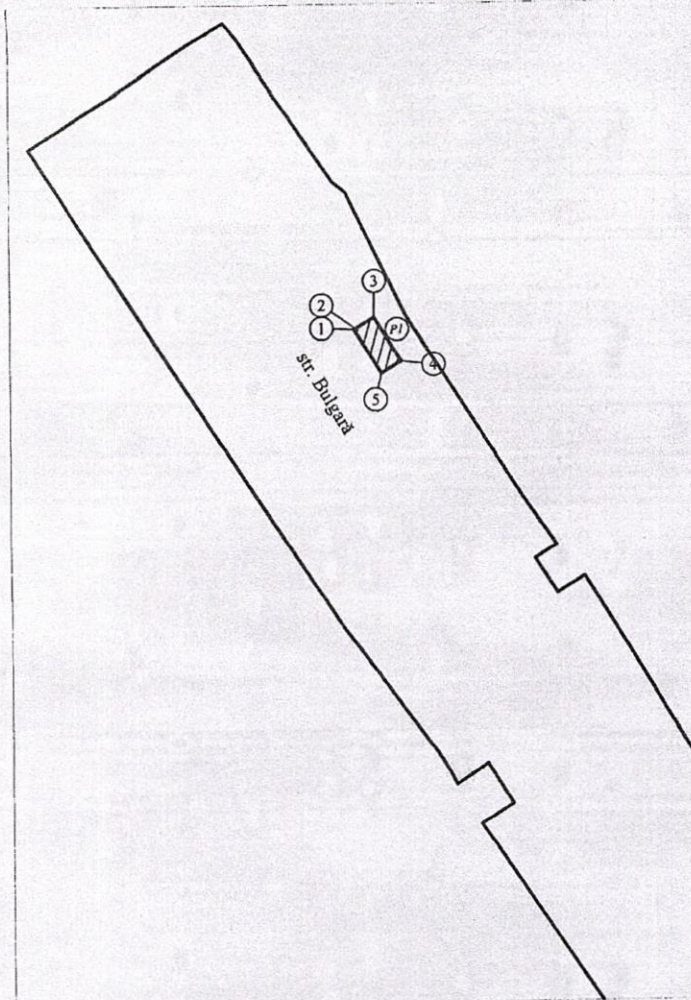




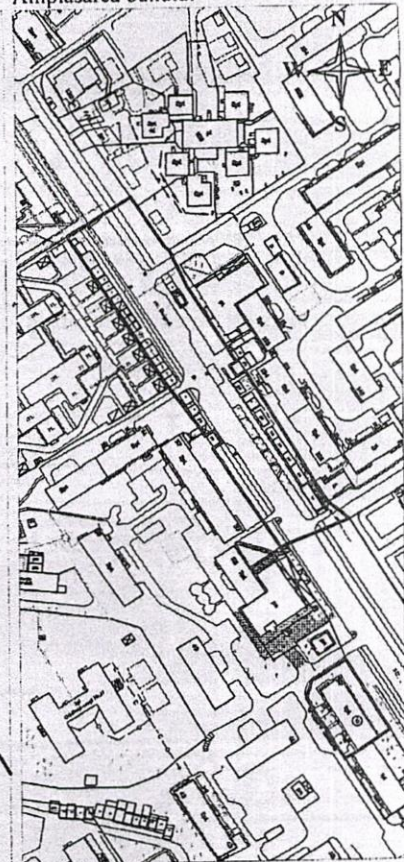
PLANUL GEOMETRIC

Aprobat:
Primarul mun. Bălți
N. Grigorisin

Numărul cadastral: 03002011041



Amplasarea bunului



- Semne convenționale
- 0300 - numărul cadastral al terenului
 - 01 - numărul cadastral al clădirii
 - 6 - numărul de adresa
 - distanțele liniare

Caracteristicile tehnice ale bunului imobil

Nr. cadastral	Tipul bunului	Suprafața (ha, m.p.)	Destinația	Modul de folosință
03002011041	teren	0,7248 ha	intravilan	pentru constructii
partea P1	teren	0,0036 ha		pentru constructii