



DECIZIA
РЕШЕНИЕ
№ 14/42
от 27.11.2018 г.

Перевод

Об утверждении технических дел по изменению границ земельных участков по ул. _____, ул. _____, ул. Дечебал, ул. _____, 29 и ул. _____.

В соответствии с ч. (3) ст. 14 Закона РМ о местном публичном управлении № 436-XVI от 28.12.2006 года, Законом РМ о кадастре объектов недвижимого имущества № 1543-XII от 25.02.1998 года, рассмотрев заявления Территориальной кадастровой службы мун. Бэлць ГУ «Агентство публичных услуг» № 11/02с-06/599 от 14.09.2018 года, № 11/02с-06/611 от 20.09.2018 года, № 11/02с-06/627 от 21.09.2018 года, № 11/02с-06/695 от 22.10.2018 года и № 11/02с-06/696 от 22.10.2018 года, с предоставленными техническими делами по изменению границ земельных участков по ул. _____ с кадастровым номером _____, ул. _____ с кадастровым номером _____, ул. Дечебал с кадастровым номером 0300201812, ул. _____ с кадастровым номером _____ и ул. _____ с кадастровым номером _____,

Совет муниципия Бэлць РЕШИЛ:

1. Утвердить технические дела по изменению границ земельных участков по ул. _____ с кадастровым номером _____, ул. _____ с кадастровым номером _____, ул. Дечебал с кадастровым номером 0300201812, ул. _____ с кадастровым номером _____ и ул. _____ с кадастровым номером _____, согласно приложениям № 1 – 5.
2. Уполномочить примара мун. Бэлць г-на Николая Григоришина подписать технические дела по изменению границ земельных участков согласно приложениям № 1 – 5.
3. Секретарю Совета муниципия Бэлць г-же Ирине Сердюк в 15 дневный срок, направить в адрес Территориальной кадастровой службы мун. Бэлць ГУ «Агентство публичных услуг» копию настоящего решения.
4. Контроль за исполнением настоящего решения возложить на специализированную консультативную комиссию по муниципальному хозяйству, управлению имуществом и защите окружающей среды.

Председательствующий на XIV
внеочередном заседании Совета мун. Бэлць

Контрассигнует:
Секретарь Совета мун. Бэлць



Дмитрий Пасат

Ирина Сердюк

AGENȚIA SERVICII PUBLICE A REPUBLICII MOLDOVA
Departamentul cadastru
Serviciul cadastral teritorial Bălți

Denumirea întreprinderii care a executat lucrarea

Operator : I.P. "Agenția Servicii Publice" IO 0000059

Nr. cadastral: 0300201.812

Dosar tehnic

*Actualizarea planului cadastral la modificarea
hotarelor terenului*

Adresa bunului imobil: mun. Bălți, str. Decabăt nr. f/n

Registrator categoria I  Copacinschi Igor

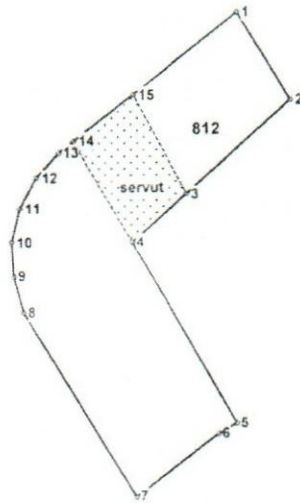
Executantul lucrării  Lupușor Ion

L.Ș.

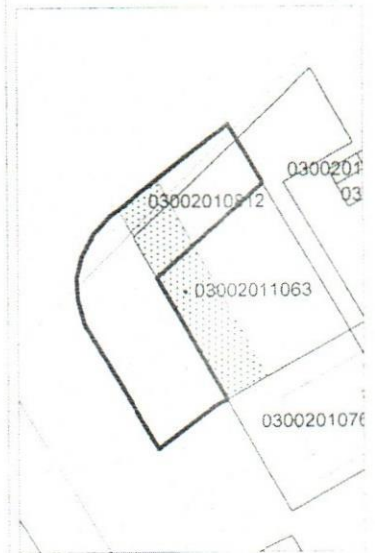
Bălți - 2018

PLANUL GEOMETRIC MODIFICAT

Numărul cadastral 0300201.812



Amplasamentul bunului



812 - numărul cadastral al terenului
01 - numărul cadastral al clădirii

Caracteristicile tehnice ale bunului imobil

Numar_cadastral	Tipul_bunului	Suprafata	Destinatia	Mod_de_folosinta
0300201.812	Teren	0.0956 ha	Pentru constructii	Pentru constructii

Numărul cadastral: 0300201.812

Catalogul de coordonate și parametrii hotarului.

Punct	X_	Y_	Tipul_punct	Hotar	Distanta	Tipul_hotar	Adiacenti
1	161.570,5450	294.479,5782	general	1-2	12,68	general	
2	161.577,0588	294.468,6996	general	2-3	17,45	general	
3	161.564,0902	294.457,0300	general	3-4	9,18	general	
4	161.557,2628	294.450,8866	general	4-5	26,35	general	
5	161.570,2502	294.427,9596	general	5-6	2,64	general	
6	161.567,9342	294.426,6860	general	6-7	12,97	general	
7	161.557,6018	294.418,8492	general	7-8	27,05	general	
8	161.543,6664	294.442,0306	general	8-9	4,72	general	
9	161.542,4826	294.446,5966	general	9-10	4,40	general	
10	161.542,2290	294.450,9936	general	10-11	4,31	general	
11	161.543,2398	294.455,1866	general	11-12	4,49	general	
12	161.545,3656	294.459,1452	general	12-13	4,18	general	
13	161.548,1536	294.462,2536	general	13-14	2,34	general	
14	161.550,0012	294.463,6832	general	14-15	9,46	general	
15	161.557,4816	294.469,4708	general	15-1	16,52	general	

Mențiuni:

Informație despre lte drepturi reale constituite pe teren

Nr	Denumirea	Suprafata_ha	Teren_dominant	Tipul
servut		0,0132	03002010812	Regia APA CANAL Balti Retele ingineresti

COORDONAT

PRIMĂRIA mun. BĂLȚI

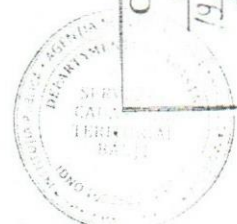
Conducătorul Autorității Publice competente

PRIMAR _____ GRIGORIȘIN Nicolai

Reprezentantul Autorității Publice competente

Șef Direcție Proprietate Municipală și relații Funciare _____ ZINCOVSCAIA Galina

Șef adjunct al Direcție Proprietate Municipală și relații Funciare _____ POPA Andrei



Cuscat, numerotat și sigilat
 19.09.2018
 dar, _____ semnătura

IP "Agenția Serviciilor Publice"

Serviciul cadastral teritorial Bălți

mun. Bălți str. Decebal nr. 77

Registrator categoria I

Copacinschi Igor

Verificat

Percic Grigore

Executant

Ion Lupușor

Data elaborării:
19.09.2018

Sistem de coordonate:
MoldRef99

Scara:
1:750