



**DECIZIA
РЕШЕНИЕ**
nr. 14/42
din 27.11.2018

Cu privire la aprobarea dosarelor tehnice la modificarea hotarelor sectoarelor de teren din str. _____, str. _____, str. Decebal, str. _____ și str. _____.

În conformitate cu art. 14 alin. (3) al Legii RM privind administrația publică locală nr. 436 - XVI din 28.12.2006, Legea RM cadastrului bunurilor imobile nr. 1543-XII din 25.02.1998, examinînd cererile Serviciului Cadastral Teritorial Bălți al IP „Agenția servicii publice” nr. 11/02c-06/599 din 14.09.2018, nr. 11/02c-06/611 din 20.09.2018, nr. 11/02c-06/627 din 21.09.2018, nr. 11/02c-06/695 din 22.10.2018 și nr. 11/02c-06/696 din 22.10.2018, cu prezentarea dosarelor tehnice la modificare a hotarelor sectoarelor de teren din str. _____ cu numărul cadastral _____, str. _____ cu numărul cadastral _____, str. Decebal cu numărul cadastral 0300201812, str. _____ cu numărul cadastral _____ și str. _____ cu numărul cadastral _____, -

Consiliul municipal Bălți DECIDE:

1. Se aprobă dosarele tehnice la modificarea hotarelor sectoarelor de teren din str. _____ cu numărul cadastral _____, str. _____ cu numărul cadastral _____, str. Decebal cu numărul cadastral 0300201812, str. _____ cu numărul cadastral _____ și str. _____ cu numărul cadastral _____, conform anexelor nr. 1 – 5.
2. Se împuternicește primarul mun. Bălți dl Nicolai Grigorișin să semneze dosarele tehnice la modificarea hotarelor sectoarelor de teren, conform anexelor nr. 1 – 5.
3. Secretarul Consiliului municipal Bălți dna Irina Serdiuc, în termen de 15 zile, să expedieze copia prezentei decizii în adresa Serviciului Cadastral Teritorial Bălți al IP «Agenția servicii publice».
4. Controlul asupra executării prezentei decizii se pune în sarcina comisiei consultative de specialitate pentru gospodărie municipală, administrarea bunurilor și protecția mediului.

Președintele ședinței a XIV
extraordinare a Consiliului mun. Bălți

Contrasemnează:
Secretarul Consiliului mun. Bălți



Dmitri Pasat

Irina Serdiuc

AGENȚIA SERVICIILOR PUBLICE A REPUBLICII MOLDOVA
Departamentul cadastru
Serviciul cadastral teritorial Bălți

Denumirea întreprinderii care a executat lucrarea

Operator : I.P. "Agenția Servicii Publice" IO 0000059

Nr. cadastral: 0300201.812

Dosar tehnic

*Actualizarea planului cadastral la modificarea
hotarelor terenului*

Adresa bunului imobil: mun. Bălți, str. Decabal nr. f/n

Registrator categoria I  Copacinschi Igor

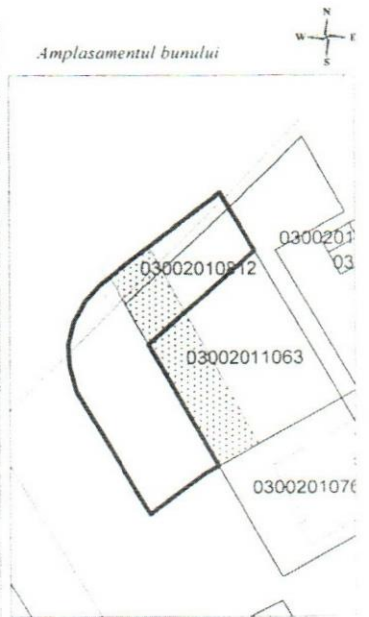
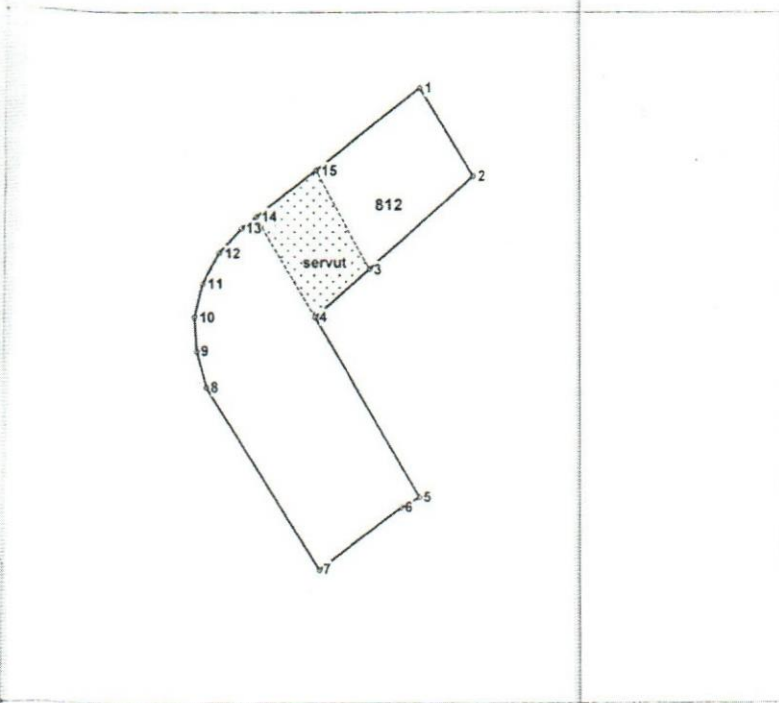
Executantul lucrării  Lupușor Ion

L.Ș.

Bălți - 2018

PLANUL GEOMETRIC MODIFICAT

Numărul cadastral 0300201.812



812 - numărul cadastral al terenului
01 - numărul cadastral al clădirii

Caracteristicile tehnice ale bunului imobil

Numar_cadastral	Tipul_bunului	Suprafata	Destinatia	Mod_de_folosinta
0300201.812	Teren	0.0956 ha	Pentru construcții	Pentru construcții

Numărul cadastral: 0300201.812

Catalogul de coordonate și parametrii hotarului.

Punct	X_	Y_	Tipul_punct	Hotar	Distanța	Tipul_hotar	Adiacenți
1	161.570,5450	294.479,5782	general	1-2	12,68	general	
2	161.577,0588	294.468,6996	general	2-3	17,45	general	
3	161.564,0902	294.457,0300	general	3-4	9,18	general	
4	161.557,2628	294.450,8866	general	4-5	26,35	general	
5	161.570,2502	294.427,9596	general	5-6	2,64	general	
6	161.567,9342	294.426,6860	general	6-7	12,97	general	
7	161.557,6018	294.418,8492	general	7-8	27,05	general	
8	161.543,6664	294.442,0306	general	8-9	4,72	general	
9	161.542,4826	294.446,5966	general	9-10	4,40	general	
10	161.542,2290	294.450,9936	general	10-11	4,31	general	
11	161.543,2398	294.455,1866	general	11-12	4,49	general	
12	161.545,3656	294.459,1452	general	12-13	4,18	general	
13	161.548,1536	294.462,2536	general	13-14	2,34	general	
14	161.550,0012	294.463,6832	general	14-15	9,46	general	
15	161.557,4816	294.469,4708	general	15-1	16,52	general	

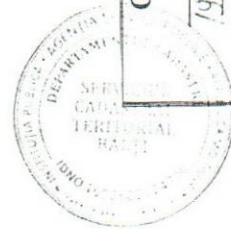
Mențiuni:

Informație despre lte drepturi reale constituite pe teren

Nr	Denumirea	Suprafata_ha	Teren_dominant	Tipul
servut		0,0132	03002010812	Regia APA CANAL Balti Retele ingineresti

COORDONAT

PRIMĂRIA mun. BĂLȚI
Conducătorul Autorității Publice competente
PRIMAR _____ GRIGORIȘIN Nicolai
Reprezentantul Autorității Publice competente
Șef Direcție Proprietate Municipală și relații Funciare _____ ZINCOVSCAIA Galina
Șef adjunct al Direcție Proprietate Municipală și relații Funciare _____ POPA Andrei



IP "Agenția Serviciilor Publice"

Serviciul cadastral teritorial Bălți

mun. Bălți str. Decebal nr.17

Registrator categoria I

Copașinschi Igor

Verificat

Percic Grigore

Executant

Ion Lupușor

Data elaborării:
19.09.2018

Sistem de coordonate:
MoldRef99

Scara:
1:750