



**DECIZIA
РЕШЕНИЕ**
nr. 8/38
din 29.03.2018

Cu privire la aprobarea dosarelor tehnice la modificarea hotarelor sectoarelor de teren din str. D. Karbișev, 16 și str. C. Ieșilor, 94

În conformitate cu art. 14 alin. (3) al Legii RM privind administrația publică locală nr. 436-XVI din 28.12.2006, Legea RM cadastrului bunurilor imobile nr.1543-XII din 25.02.1998, examinînd cererile Serviciului Cadastral Teritorial Bălți al IP „Agenția servicii publice” nr. 11/02c-06/152 din 28.02.2018 și nr. 11/02-06/154 din 28.02.2018 cu prezentarea dosarelor tehnice la modificare a hotarelor sectoarelor de teren din str. D. Karbișev, 16 cu numărul cadastral 0300106206 și str. C. Ieșilor, 94 cu numărul cadastral 0300213111, –

Consiliul municipal Bălți DECIDE:

1. Se aprobă dosarele tehnice la modificarea hotarelor sectoarelor de teren din str. D. Karbișev, 16 cu numărul cadastral 0300106206 și str. C. Ieșilor, 94 cu numărul cadastral 0300213111, conform anexelor nr. 1 - 2.
2. Se împuternicește primarul interimar al mun. Bălți dl Nicolai Grigorișin să semneze dosarele tehnice la modificarea planului geometric, conform anexelor nr. 1 - 2.
3. Secretarul Consiliului municipal Bălți dna Irina Serdiuc, în termen de 15 zile, să expedieze copia prezentei decizii în adresa Serviciului Cadastral Teritorial Bălți al IP «Agenția servicii publice».
4. Controlul asupra executării prezentei decizii se pune în sarcina comisiei consultative de specialitate pentru gospodărie municipală, administrarea bunurilor și protecția mediului.

Președintele ședinței a VIII
ordinară a Consiliului mun. Bălți

Contrasemnează:
Secretarul Consiliului mun. Bălți



Boris Marcoci

Irina Serdiuc

Anexa nr. 1
la decizia Consiliului mun. Bălți
nr. 8/38 din 29.03.2018



AGENȚIA SERVICII PUBLICE A REPUBLICII MOLDOVA

Departamentul cadastru

Serviciul cadastral teritorial Bălți

Denumirea întreprinderii care a executat lucrarea

Operator : I.P. "Agenția Servicii Publice" IO 0000059

S.C.T.

Nr. cadastral: 0300106.206

Dosar tehnic

Actualizarea planului cadastral

Adresa bunului imobil: mun. Bălți, str. General Dmitri Karbîșev nr. 16

Registrator șef

Iordan Serghei

Executantul lucrării

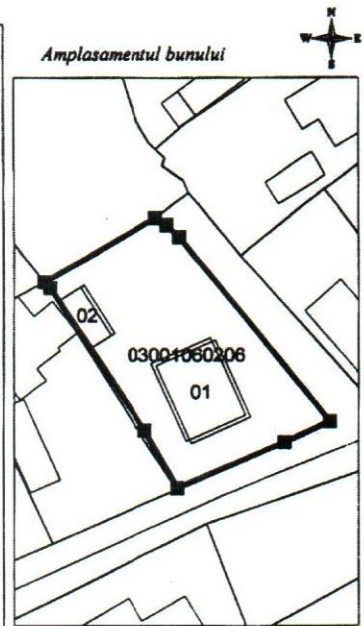
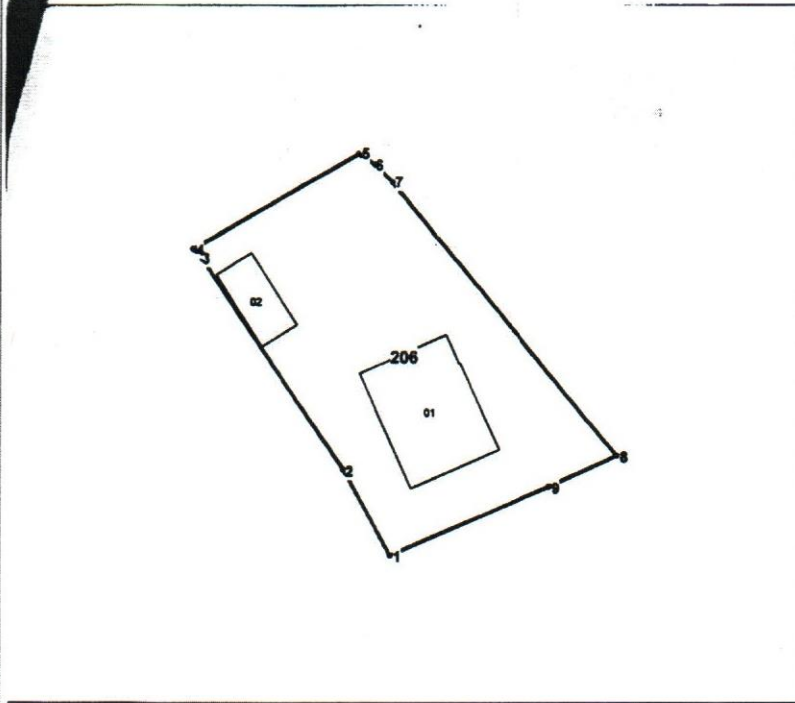
Lupușor Ion

L.Ș.

Bălți - 2018

PLANUL GEOMETRIC

Numărul cadastral 0300106.206



206 - numărul cadastral al terenului
01 - numărul cadastral al clădirii

Caracteristicile tehnice ale bunului imobil

Numar_cadastral	Tipul_bunului	Suprafata	Destinatia	Mod_de_folosinta
0300106.206	Teren	0.0571 ha	Pentru construcții	Pentru construcții
0300106.206.01	construcție	84.4 m.p.	Construcție	Casa de locuit individuale
0300106.206.02	construcție	24.5 m.p.	Construcție	Construcție (accesorie)

Numărul cadastral: 0300106.206

Catalogul de coordonate și parametrii hotarului.

#	X_	Y_	Tipul_punct	Hotar	Distanța	Tipul_hotar	Adiacenți
1	164.485,8034	293.028,0880	general	1-2	8,16	general	
2	164.481,8840	293.035,2500	general	2-3	21,25	general	
3	164.470,1380	293.052,9540	general	3-4	1,00	general	
4	164.469,4492	293.053,6796	general	4-5	15,86	general	
5	164.483,1910	293.061,6046	general	5-6	1,62	general	
6	164.484,5622	293.060,7504	general	6-7	2,15	general	
7	164.486,0910	293.059,2342	general	7-8	29,47	general	
8	164.504,7162	293.036,3930	general	8-9	6,19	general	
9	164.499,0880	293.033,8226	general	9-1	14,47	general	

Mențiuni:

COORDONAT

Priăria mun. Bălți
Conducătorul Autorității Publice competente Primar interimar _____
Reprezentantul Autorității Publice competente Șef adjunct al Direcției Proprietate municipală și Relații Funciare _____ Andrei Popa
Titularul de drepturi : Paterău Maria Reprezentant prin procură:  Paterău Corneliu

separare

SERVICIUL CADASTRAL TERITORIAL BĂLȚI		
mun. Bălți, str. General Dmitri Karbișev nr. 16		
Registrator șef		Iordan Serghei <small>(numele, prenumele)</small>
Verificat		Percic Grigore <small>(numele, prenumele)</small>
Executant		Ion Lupușor <small>(numele, prenumele)</small>
Data elaborării: 09.02.2018 <small>(data însușirii în teren)</small>	Sistem de coordonate: MoldRef99	Scara: 1:500



Anexa nr. 2
la decizia Consiliului mun. Bălți
nr. 838 din 29.03.2018

AGENȚIA SERVICIILOR PUBLICE A REPUBLICII MOLDOVA
Departamentul cadastru
Serviciul cadastral teritorial Bălți

Denumirea întreprinderii care a executat lucrarea

Operator : I.P. "Agenția Servicii Publice" IO 0000059

S.C.T.

Nr. cadastral: 0300213.111

Dosar tehnic

*Actualizarea planului cadastral la modificarea
hotarelor terenului*

Adresa bunului imobil: mun. Bălți, str. str. Calea Ieșilor nr. 94

Șef adjunct

Pupăză Viorel

Executantul lucrării

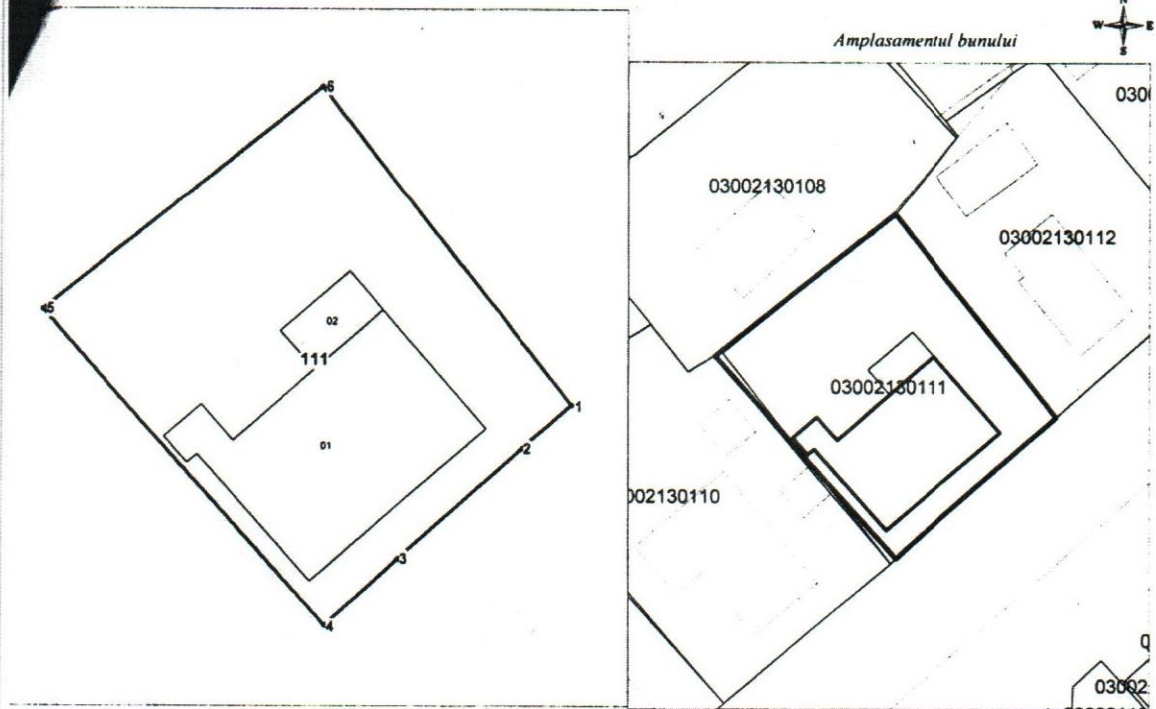
Lupușor Ion

L.Ș.

Bălți - 2018

PLANUL GEOMETRIC MODIFICAT

Numărul cadastral _____ 0300213.111 _____



Caracteristicile tehnice ale bunului imobil

111 - numărul cadastral al terenului

01 - numărul cadastral al clădirii

lumar_cadastral	Tipul_bunului	Suprafata	Destinatia	Mod_de_folosinta
300213.111	Teren	0.0394 ha	pentru construcții	Pentru construcții
300213.111.01	construcție	106,7 m.p	construcție	Casa de locuit individuala
300213.111.02	construcție	13,0 m.p.	construcție	Construcție accesorie (accesorii)

Parametrii hotarului vezi verso

Page 1 din 2

Numărul cadastral: 0300213.111
 Catalogul de coordonate si parametrii hotarului.

Punct	X ₋	Y ₋	Tipul_punct	Hotar	Distanta	Tipul_hotar	Adiacenti
1	161.654,8780	291.347,7740	general	1-2	3,55	general	
2	161.652,1962	291.345,4412	general	2-3	8,78	general	
3	161.645,6456	291.339,6018	general	3-4	5,22	general	
4	161.641,7580	291.336,1162	general	4-5	22,23	general	
5	161.627,0310	291.352,7676	general	5-6	18,74	general	
6	161.641,6760	291.364,4612	general	6-1	21,28	general	

Mențiuni:

COORDONAT

Primăria mun. Bălți
Conducătorul Autorității Publice competente
Primar interimar _____ Grigorișin Nicolai
Reprezentantul Autorității Publice competente
Șef adjunct al Direcției Proprietate Municipală și Relații Funciare _____ Andrei Popa

IP "Agenția Servicii Publice"

Serviciul cadastral teritorial Bălți		
mun. Bălți, str. Calea Ieșilor nr. 94		
Șef Adjunct	Viorel Pupăză <small>(numele, prenumele)</small>	
Verificat	 <small>(numele, prenumele)</small>	Grigore Percic <small>(numele, prenumele)</small>
Executant	 <small>(numele, prenumele)</small>	Ion Lupușor <small>(numele, prenumele)</small>
Data elaborării: 01.03.2018 <small>(data inspecției în teren)</small>	Sistem de coordonate: MoldRef99	Scara: 1:500