



**DECIZIA**  
**РЕШЕНИЕ**  
nr. 8/32  
din 29.03.2018

Cu privire la aprobarea proiectului de formare  
a bunului imobil cu numărul cadastral  
0300212079 prin separare

În conformitate cu art. 14, alin. (3) al Legii RM privind administrația publică locală nr. 436 - XVI din 28.12.2006, Legea RM cadastrului bunurilor imobile nr. 1543-XII din 25.02.1998, Legea RM cu privire la formarea bunurilor imobile nr. 354 din 28.10.2004, Decizia Consiliului mun. Bălți nr.6/12 din 01.03.2018 „Cu privire la permiterea formării bunului imobil din str. Victoriei, 57/B”, examinînd cererea SRL”LSK&A” din 13.03.2018 cu proiectul de formare prin separarea bunului imobil cu numărul cadastral 0300212079 amplasat în str. Victoriei, 57/B, elaborat de ÎM “Biroul Arhitectură și Sistemizare”,-

Consiliul municipal Bălți DECIDE:

1. Se aprobă proiectul de formare prin separare bunului imobil cu numărul cadastral 0300212079 amplasat în str. Victoriei, 57/B, conform anexei.
2. Se împuternicește primarul interimar al municipiului Bălți dl Nicolai Grigorișin, în termen de o lună, să semneze proiectul de formare prin separarea bunului imobil cu numărul cadastral 0300212079.
3. Secretarul Consiliului municipal Bălți dna Irina Serdiuc, în termen de 15 zile, să expedieze în adresa SRL”LSK&A” și Serviciului Cadastral Teritorial mun. Bălți a IP „Agenția Servicii Publice” copia prezentei decizii.
4. Controlul executării prezentei decizii se pune în sarcina comisiei consultative de specialitate pentru gospodărie municipală, administrarea bunurilor și protecția mediului.

Președintele ședinței a VIII  
ordinară a Consiliului mun. Bălți

Contrasemnează:  
Secretarul Consiliului mun. Bălți



Boris Marcoci

Irina Serdiuc



Anexa  
la decizia Consiliului mun. Bălți  
Nr. 8/32 din 29.03.2018



ÎM „Biroul Arhitectură și Sistemizare”

Denumirea întreprinderii care a executat lucrarea

Nr. cad. 0300212079

Nr. cad. 0300212097

## Proiect de formare a bunurilor imobile prin Separare

mun. Bălți, str. Victoriei, 57/B

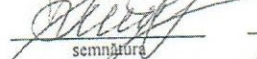
Seful secție Cadastru Funciar

Conducătorul întreprinderii / filialei

  
semnătură

  
Numele prenumele

Inginer cadastral certificat


  
semnătură

L.Sidletchi  
Numele prenumele

Nr. certificatului: Seria CI Nr.0092 din 22.04.2009

Numărul și data eliberării certificatului

Executantul lucrărilor

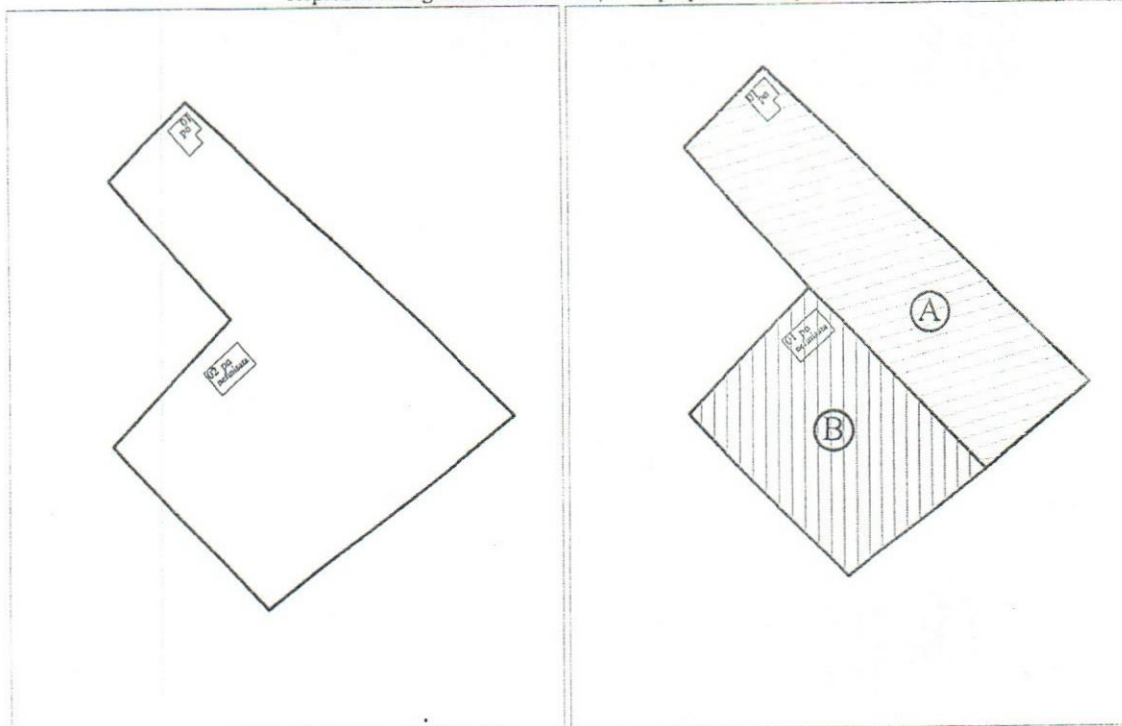
  
semnătură

L.Sidletchi  
Numele prenumele

L.Ș.

Bălți 2018

Î.M. "BIROUL ARHITECTURĂ ȘI SISTEMATIZARE"  
**PROIECTUL DE FORMARE prin separare**  
 Reprezentarea grafică a bunului inițial cu propunerile de proiect



**Caracteristicile tehnice ale proiectului de formare**

Caracteristicile (pînă la formare)				
Nr. cadastral	Tipul bunului imobil	Suprafata (ha, m.p.)	Destinația	Modul de folosință
0300212079	teren	0,5992 ha	intravilan	pentru construcție
0300212079.01	construcție	30,8 m.p.	construcție	construcție
0300212079.02	construcție	--- m.p.	construcție	nefinalizată
Caracteristicile (după formare A)				
Nr. cadastral	Tipul bunului imobil	Suprafata (ha, m.p.)	Destinația	Modul de folosință
0300212079	teren	0,3422 ha	intravilan	pentru construcție
0300212079.01	construcție	30,8 m.p.	construcție	construcție
Caracteristicile (după formare B)				
Nr. cadastral	Tipul bunului imobil	Suprafata (ha, m.p.)	Destinația	Modul de folosință
0300212097	teren	0,2570 ha	intravilan	pentru construcție
0300212097.01	construcție	--- m.p.	construcție	nefinalizată

Semne convenționale:  
 0300 - numărul cadastral al terenului  
 01 - numărul cadastral al clădirii  
 6 - numărul de adresă  
 ----- - hotarul de proiect  
 - distanțe liniare

Mențiuni: \_\_\_\_\_

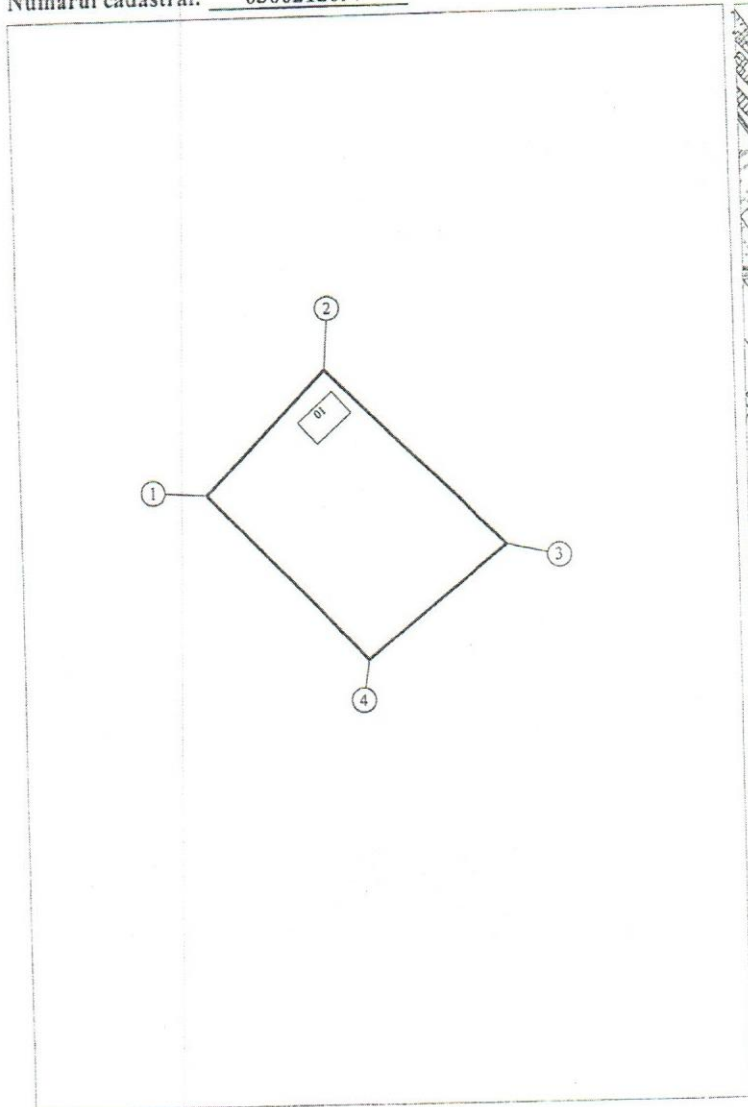
COORDONAT	EXECUTANT		
Arhitect-șef mun. Bălți * Veaceslav Coadă	Denumirea întreprinderii, executant al lucrării: <i>Întreprindere Municipală "Biroul Arhitectură și Sistemătizare"</i>		
*	Tipul lucrării: <i>Proiect de formare a bunului imobil prin Separare</i>		
	Adresa bunului: <i>mun. Bălți, str. Victoriei, 57/B</i>		
	Director ÎM "Biroul Arhitectură și Sistemătizare" Conducător/Verificat	Semnătură/ștampila	<i>E.Graț</i>
Titularul de drepturi: SRL "LSK&A"	Inginer cadastral certificat Certificat CI nr. 0091 din 22.04.2009 Executant, Certificat, seria/nr/data	Semnătură	<i>L.Sidletchi</i>
	Data elaborării: (data inspectării în teren)	Sistem de coordonate: MOLDFEF'99	Scara: 1:1000



# PLANUL GEOMETRIC

Aprobat:  
Primarul mun. Bălți

Numărul cadastral: 0300212097



Amplasarea bunului



- Semne convenționale
- 0300 - numărul cadastral al terenului
  - 01 - numărul cadastral al clădirii
  - 6 - numărul de adresa
  - distanțele liniare

## Caracteristicile tehnice ale bunului imobil

Nr. cadastral	Tipul bunului	Suprafața (ha, m.p.)	Destinația	Modul de folosință
0300212097	teren	0,2570 ha	intravilan	pentru construcții
0300212097.01	construcție	--- m.p.	construcție	nefinalizată

Catalogul coordonatelor și parametrii hotarului vezi verso.

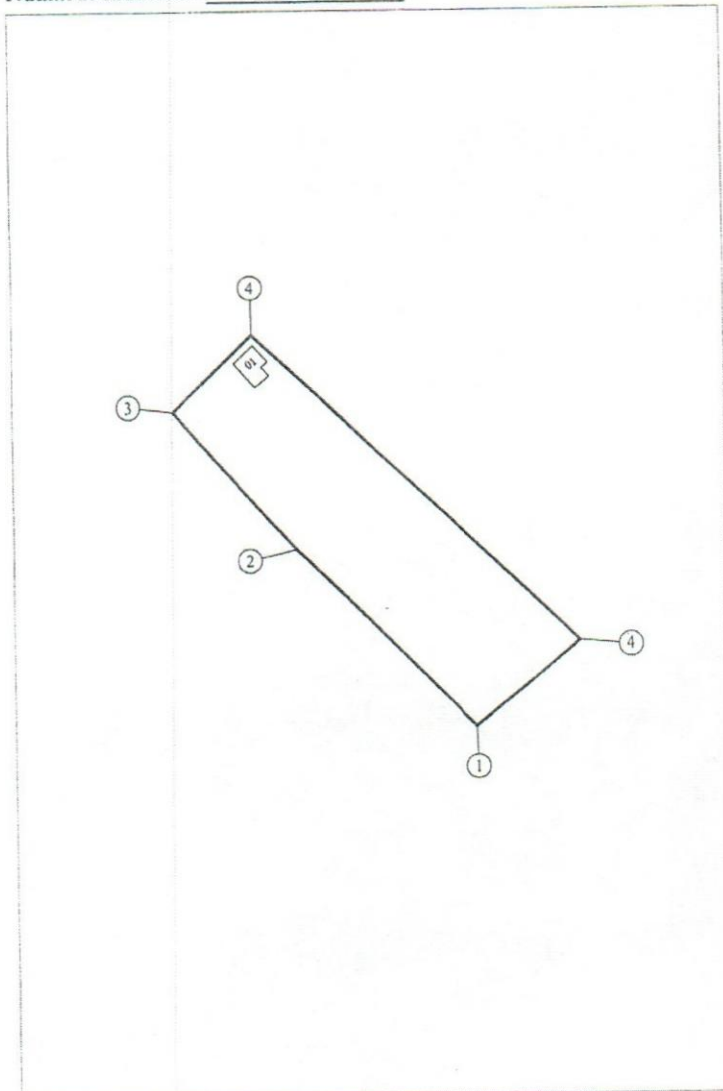
Pagina 1 din

# PLANUL GEOMETRIC

Aprobat:  
Primarul mun. Bălți

Numărul cadastral: 0300212079

Amplasarea bunului



- Semne convenționale
- 0300 - numărul cadastral al terenului
  - 01 - numărul cadastral al clădirii
  - 6 - numărul de adresa
  - distanțele liniare

## Caracteristicile tehnice ale bunului imobil

Nr. cadastral	Tipul bunului	Suprafața (ha, m.p.)	Destinația	Modul de folosință
0300212079	teren	0,3422 ha	intravilan	pentru construcții
0300212079.01	construcție	30,8 m.p.	construcție	construcție

Catalogul coordonatelor și parametrii hotarului vezi verso.