Republica Moldova		***Республика Молдова***
CONSILIUL		***СОВЕТ***
MUNICIPAL BĂLŢI		***МУНИЦИПИЯ БЭЛЦЬ***

DECIZIA
РЕШЕНИЕ
№ _____
от _____ 2018 г.

Проект
Перевод

Об утверждении технических дел
по изменению границ земельных
участков по ул. Д. Карбышев, 16
и ул. К. Ешилор, 94

В соответствии с ч. 3 ст.14 Закона РМ о местном публичном управлении № 436-XVI от 28.12.2006 года, Законом РМ о кадастре объектов недвижимого имущества № 1543–XII от 25.02.1998 года, рассмотрев заявления Территориальной кадастровой службы мун. Бэлць ГУ «Агентство публичных услуг» № 11/02с-06/152 от 28.02.2018 года и № 11/02-06/154 от 28.02.2018 года, с предоставленными техническими делами по изменению границ земельных участков по ул. Д. Карбышев, 16 с кадастровым номером 0300106206, ул. К. Ешилор, 94 с кадастровым номером 0300213111, –

Совет муниципия Бэлць РЕШИЛ:

1. Утвердить технические дела по изменению границ земельных участков по ул. Д. Карбышев, 16 с кадастровым номером 0300106206, ул. К. Ешилор, 94 с кадастровым номером 0300213111 согласно приложениям № 1 - 2.
2. Уполномочить исполняющего обязанности примара мун. Бэлць г-на Николая Григоришина подписать технические дела по изменению границ земельных участков согласно приложениям № 1 - 2.
3. Секретарю Совета муниципия Бэлць г-же Ирине Сердюк в 15-дневный срок направить в адрес Территориальной кадастровой службы мун. Бэлць ГУ «Агентство публичных услуг» копию настоящего решения.
4. Контроль за исполнением настоящего решения возложить на специализированную консультативную комиссию по муниципальному хозяйству, управлению имуществом и защите окружающей среды.

Председательствующий на _____
очередном заседании Совета мун. Бэлць

Контрассигнует:
Секретарь Совета мун. Бэлць Ирина Сердюк

Приложение № 1
к решению Совета мун. Бэлць
№ _____ от _____ 2018 г.

AGENȚIA SERVICII PUBLICE A REPUBLICII MOLDOVA
Departamentul cadastru
Serviciul cadastral teritorial Bălți
Denumirea întreprinderii care a executat lucrarea

Operator : I.P. "Agenția Servicii Publice" IO 0000059

S.C.T.

Nr. cadastral: *0300106.206*

Dosar tehnic

Actualizarea planului cadastral

Adresa bunului imobil: *mun. Bălți, str. General Dmitri Karbîşev nr. 16*

Registrator şef _____ ***Iordan Serghei***

Executantul lucrării _____ ***Lupuşor Ion***

L.Ş.

Bălți - 2018

PLANUL GEOMETRIC

Numărul cadastral 0300106.206

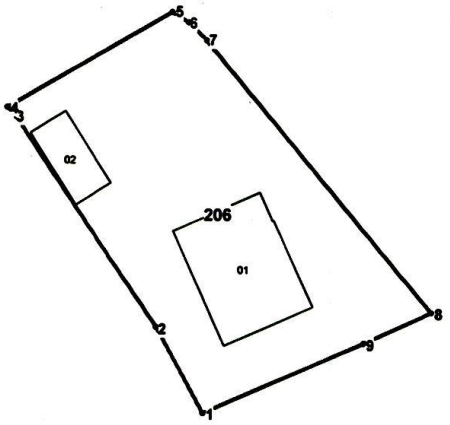

Amplasamentul bunului

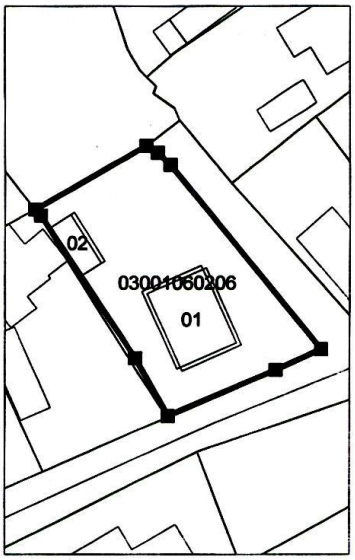

206 - numarul cadastral al terenului
01 - numarul cadastral al cladirii

Caracteristicile tehnice ale bunului imobil

Numar_cadastral	Tipul_bunului	Suprafata	Destinatia	Mod_de_folosinta
0300106.206	Teren	0.0571 ha	Pentru construcţii	Pentru construcţii
0300106.206.01	construcţie	84.4 m.p.	Construcţie	Casa de locuit individuala
0300106.206.02	construcţie	24.5 m.p.	Construcţie	Construcţie (accesorie)

Parametrii hotarului vezi verso

Numărul cadastral: 0300106.206

Catalogul de coordonate si parametrii hotarului.

	X_	Y_	Tipul_punct	Hotar	Distanta	Tipul_hotar	Adiacenti
1	164.485,8034	293.028,0880	general	1-2	8,16	general	
2	164.481,8840	293.035,2500	general	2-3	21,25	general	
3	164.470,1380	293.052,9540	general	3-4	1,00	general	
4	164.469,4492	293.053,6796	general	4-5	15,86	general	
5	164.483,1910	293.061,6046	general	5-6	1,62	general	
6	164.484,5622	293.060,7504	general	6-7	2,15	general	
7	164.486,0910	293.059,2342	general	7-8	29,47	general	
8	164.504,7162	293.036,3930	general	8-9	6,19	general	
9	164.499,0880	293.033,8226	general	9-1	14,47	general	

Mențiuni:

_____

_____

_____

C O O R D O N A T

Priăria mun. Bălți
Conducătorul Autorității Publice competente Primar interimar _____
Reprezentantul Autorității Publice competente Şef adjunct al Direcției Proprietate municipală şi Relații Funciare _____ Andrei Popa
Titularul de drepturi :Paterău Maria Reprezentant prin procură: _____ Paterău Corneliu

separare

SERVICIUL CADASTRAL TERITORIAL BĂLȚI		
mun. Bălți, str. General Dmitri Karbîşev nr. 16		
Registrator şef	(semnătura, ştampila)	*Iordan Serghei* (numele, prenumele)
Verificat	(semnătura, ştampila)	*Percic Grigore* (numele, prenumele)
Executant	(semnătura)	*Ion Lupuşor* (numele, prenumele)
Data elaborării: 09.02.2018 (data inspectării în teren)	Sistem de coordonate: *MoldRef99*	Scara: *1:500*

Приложение № 2
к решению Совета мун. Бэлць
№ _____ от _____ 2018 г.

AGENȚIA SERVICII PUBLICE A REPUBLICII MOLDOVA
Departamentul cadastru
Serviciul cadastral teritorial Bălți
Denumirea întreprinderii care a executat lucrarea

Operator : I.P. "Agenția Servicii Publice" IO 0000059

S.C.T.

Nr. cadastral: *0300213.111*

Dosar tehnic

Actualizarea planului cadastral la modificarea hotarelor terenului

Adresa bunului imobil: *mun. Bălți, str. str. Calea Ieșilor nr. 94*

Șef adjunct _____ ***Pupăză Viorel***

Executantul lucrării _____ ***Lupușor Ion***

L.Ș.

Bălți - 2018

PLANUL GEOMETRIC
MODIFICAT

Numărul cadastral 0300213.111

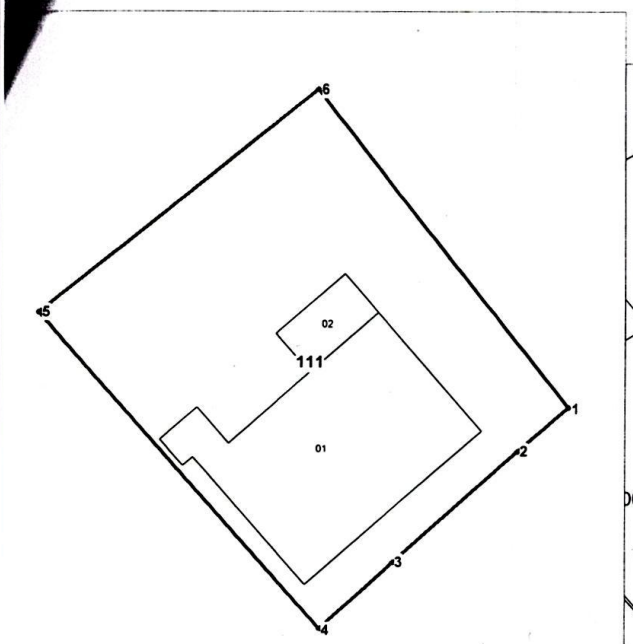

Amplasamentul bunului

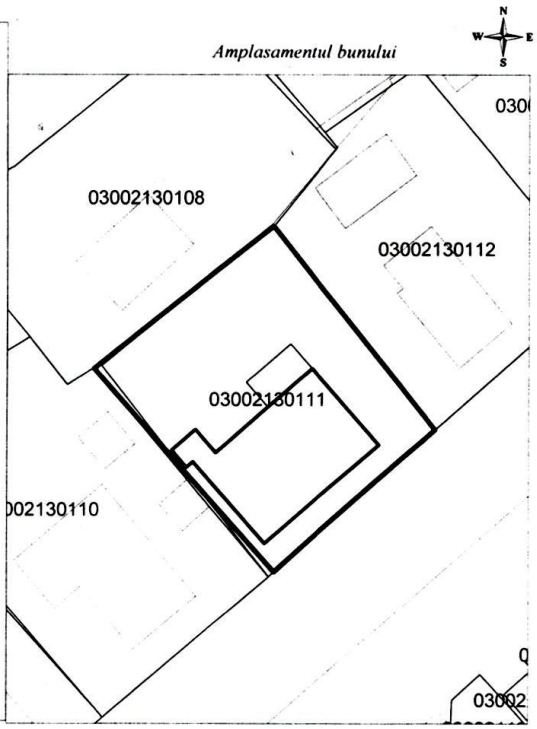

111 - numarul cadastral al terenului
01 - numarul cadastral al cladirii

Caracteristicile tehnice ale bunului imobil

lumar_cadastral	Tipul_bunului	Suprafata	Destinatia	Mod_de_folosinta
300213.111	Teren	0.0394 ha	pentru construcţii	Pentru construcţii
300213.111.01	construcţie	106,7 m.p	construcţie	Casa de locuit individuala
300213.111.02	construcţie	13,0 m.p.	construcţie	Construcţie accesorie (accesorii)

Parametrii hotarului vezi verso

Numărul cadastral: 0300213.111

Catalogul de coordonate si parametrii hotarului.

Punct	X_	Y_	Tipul_punct	Hotar	Distanta	Tipul_hotar	Adiacenti
1	161.654,8780	291.347,7740	general	1-2	3,55	general	
2	161.652,1962	291.345,4412	general	2-3	8,78	general	
3	161.645,6456	291.339,6018	general	3-4	5,22	general	
4	161.641,7580	291.336,1162	general	4-5	22,23	general	
5	161.627,0310	291.352,7676	general	5-6	18,74	general	
6	161.641,6760	291.364,4612	general	6-1	21,28	general	

Mențiuni:

COORDONAT

Primăria mun. Bălți
Conducătorul Autorității Publice competente Primar interimar _____ Grigorișin Nicolai
Reprezentantul Autorității Publice competente Șef adjunct al Direcției Proprietate Municipală și Relații Funciare _____ Andrei Popa

IP "Agenția Servicii Publice"

Serviciul cadastral teritorial Bălți		
mun. Bălți, str. Calea Ieșilor nr. 94		
Șef Adjunct	(semnătura, ștampila)	***Viorel Pupăză*** (numele, prenumele)
Verificat	(semnătura, ștampila)	***Grigore Percic*** (numele, prenumele)
Executant	(semnătura)	***Ion Lupușor*** (numele, prenumele)
Data elaborării: 01.03.2018 (data inspectării în teren)	Sistem de coordonate: ***MoldRef99***	Scara: ***1:500***

З А К Л Ю Ч Е Н И Е

К проекту решения Совета муниципия Бэлць

«Об утверждении технических дел по изменению границ земельных участков по ул. Д. Карбышев, 16 и ул. К. Ешилор, 94»

Данный проект решения Совета муниципия подготовлен в соответствии с ч. 3 ст.14 Закона РМ о местном публичном управлении № 436-XVI от 28.12.2006 года, Законом РМ о кадастре объектов недвижимого имущества №1543–XII от 25.02.1998 года, рассмотрев заявления Территориальной кадастровой службы мун. Бэлць ГУ «Агентство публичных услуг» № 11/02с-06/152 от 28.02.2018 года и № 11/02-06/154 от 28.02.2018 года, с предоставленными техническими делами по изменению границ земельных участков по ул. Д. Карбышев, 16 с кадастровым номером 0300106206, ул. К. Ешилор, 94 с кадастровым номером 0300213111 и учитывая решение земельной комиссии.

На основании вышеизложенного, принимая во внимание информацию с регистра объектов недвижимого имущества и учитывая допущенные погрешности при массовой регистрации приусадебных участков, считаем возможным утвердить данный проект решения.

Начальник УМС и ЗО **ЗИНКОВСКАЯ Г.Р.**

Исполнитель:
гл. спец. УМС и ЗО
_____ Гусан А.В.

Примэрия мун. Бэлць
Юридическое Управление
ул. Индепенденций, 1
тел.: (0231) 5-46-34
(0231) 5-46-35

Primăria mun. Bălți
Direcția Juridică
str. Independenței, 1
tel.: (0231) 5-46-34
(0231) 5-46-35

AVIZ

asupra proiectului de Decizie Consiliului municipal Bălți
„Cu privire la aprobarea dosarului tehnic la modificarea hotarelor sectoarelor de teren din str. D. Karbîșev, 16 și str. C. Ieșilor, 94"

Examinînd proiect al deciziei care a fost elaborat de subdiviziunea de profil a Primăriei municipiului Bălți responsabilă de proprietate publică și relații funciare, Direcția Juridică a Primăriei mun. Bălți consideră că în corespundere cu art. 14 alin. (3) al Legii RM privind administrația publică locală nr. 436 - XVI din 28.12.2006, Legea RM cadastrului bunurilor imobile nr.1543–XII din 25.02.1998, examinînd cererile Serviciului Cadastral Teritorial Bălți al IP „Agenția servicii publice" nr. 11/02c-06/152 din 28.02.2018 și nr. 11/02-06/154 din 28.02.2018 cu prezentarea dosarului tehnic la modificare a hotarelor sectoarelor de teren din str. D. Karbîșev, 16 cu numărul cadastral 0300106206 și str. C. Ieșilor, 94 cu numărul cadastral 0300213111, proiectul sus-menționat poate fi examinat și aprobat la ședința Consiliului municipal Bălți.

Șeful Direcției Juridice **Vitalii BALAN**

20.03.18.

AGENȚIA SERVICII PUBLICE A REPUBLICII MOLDOVA

Departamentul cadastru

Serviciul cadastral teritorial Bălți

MD-3100, or. Bălți, str. Mihail Sadoveanu 1A, tel.: (0231) 2-80-10, fax: (0231) 2-94-13, e-mail: info@balti.cadastre.md

28.02.2018 nr. 11/02c-06/152

La nr. — din —

Date cu caracter personal

Operator : I.P. "Agenția Servicii Publice" IO 0000059

Primăria mun. Bălți
str. Independenței Nr. 1

În temeiul Cererii Nr. *0300/ 18 / 598 din 15 .01.2018* , privind executarea serviciului : "*Actualizarea planului cadastral la modificarea hotarelor terenului* ",
solicitant *Paterău Maria 31.03.1983 , 2000022022257*
Reprezentant prin procură: Paterău Corneliu ,c/p 098270112841
al bunului imobil nr.cad.0300106.206, amplasat pe adresa :
mun. Bălți, str. General Dmitri Karbîșev nr. 16 în conformitate cu *art. 15², art. 19 alin. (6)-(7) și art. 56 alin. (4) a Legii cadastrului bunurilor imobile nr. 1543 – XIII din 25 februarie 1998,*. vă prezentăm spre coordonare și aprobarea , dosarul tehnic privind executarea serviciului .

- ***Dosarele tehnice se anexează***

Registrator șef **Iordan Serghei**

Ion Lupușor
0231/22376

28 02 03-12/835
268/01.03.18

AGENȚIA SERVICII PUBLICE A REPUBLICII MOLDOVA

Departamentul cadastru

Serviciul cadastral teritorial Bălți

MD-3100, or. Bălți, str. Mihail Sadoveanu 1A, tel.: (0231) 2-80-10, fax: (0231) 2-94-13, e-mail: info@balti.cadastre.md

28.02.2018 nr. 11/02-06/154

La nr. — din —

Date cu caracter personal

Operator : I.P. "Agenția Servicii Publice" IO 0000059

Primăria mun. Bălți
str. Independenței Nr. 1

În temeiul Cererii Nr. *0300/ 17 / 27575* din *10 .01.2017* , privind executarea serviciului : "*Actualizarea planului cadastral la modificarea hotarelor terenului* ", solicitant *KAZACENKO Liudmila ,10.08.1973 , 0990510046374* al bunului imobil nr.cad.0300213.111, amplasat pe adresa : *mun.Bălți str. Calea Ieșilor Nr.94* în conformitate cu *art. 15², art. 19 alin. (6)-(7) și art. 56 alin. (4) a Legii cadastrului bunurilor imobile nr. 1543 – XIII din 25 februarie 1998,*. vă prezentăm spre coordonare și aprobarea , dosarul tehnic privind executarea serviciului .

- ***Dosarele tehnice se anexează***

Registrator șef **Iordan Serghei**

Ion Lupușor
0231/22376

03 12/818 18
03 03
530/05.03.2018