



DECIZIA  
РЕШЕНИЕ  
№ 6/15  
от 01.03.2018 г.

Перевод

О разграничении земельных участков  
публичной собственности мун. Бэлць

В соответствии с ч. (3) ст. 14, ч. (4) ст. 74 Закона РМ о местном публичном управлении № 436-XVI от 28.12.2006 года, Земельным Кодексом РМ, ст. 3, 4 Закона РМ о публичной собственности административно-территориальных единиц № 523-XIV от 16.07.1999 года; Законом РМ о кадастре недвижимого имущества № 1543-XIII от 25.02.1998 года, Законом РМ о землях, находящихся в публичной собственности, и их разграничении № 91-XVI от 05.04.2007 года, Постановлением Правительства РМ № 578 от 20.07.2017 года «Об утверждении Земельного Кадастра по состоянию 1 января 2017 года», Инструкцией о выполнении кадастровых работ в отношении разграничении земельных участков публичной собственности, утвержденной приказом Агентства земельных отношений и кадастра РМ № 91 от 14.09.2015 года, -

Совет муниципия Бэлць РЕШИЛ:

1. Разграничить земельный участок публичной собственности мун. Бэлць из категории земли в черте населенных пунктов, относящийся к публичной сфере муниципия Бэлць, согласно геометрическому плану земельного участка, приложение № 1-2.
2. Разграничить земельные участки публичной собственности мун. Бэлць из категории земли в черте населенных пунктов, относящиеся к частной сферы муниципия Бэлць, согласно геометрическим планам земельных участков, приложения № 3-6.
3. Уполномочить исполняющего обязанности примара муниципия Бэлць г-на Николая Григоришина подписать геометрические планы земельных участков и обратиться в Территориальную кадастровую службу мун. Бэлць ГУ «Агентство публичных услуг» для регистрации права муниципальной собственности на разграниченные земельные участки согласно приложениям № 1-6.
4. Контроль за исполнением настоящего решения возложить на специализированную консультативную комиссию по муниципальному хозяйству, управлению имуществом и защите окружающей среды.

Председательствующий на VI  
внеочередном заседании Совета мун. Бэлць

Контрассигнует:  
Секретарь Совета мун. Бэлць



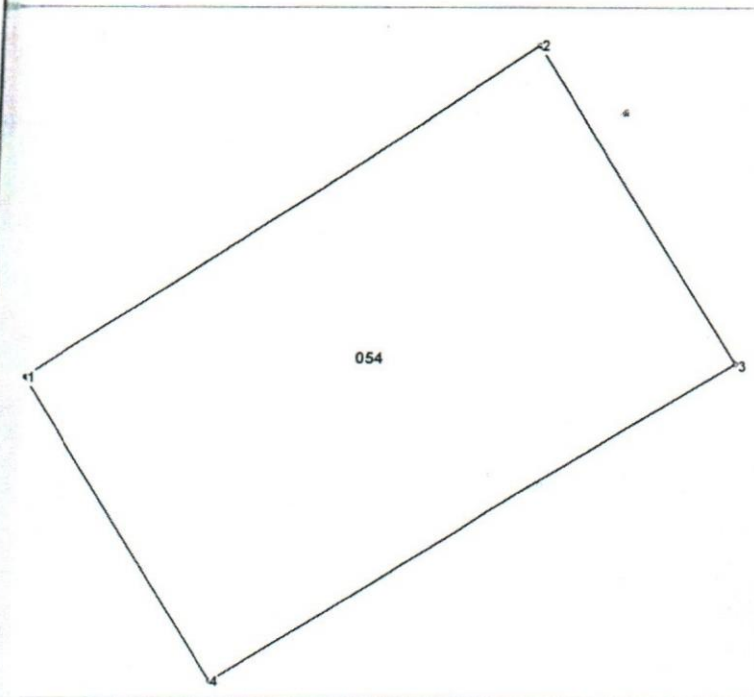
Светлана Осербаева

Ирина Сердюк

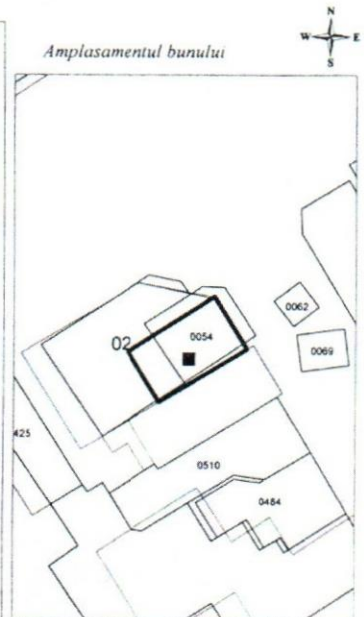


## PLANUL GEOMETRIC

Numărul cadastral \_\_\_\_\_ 0300206.054 \_\_\_\_\_



Amplasamentul bunului



054 - numărul cadastral al terenului  
01 - numărul cadastral al clădirii

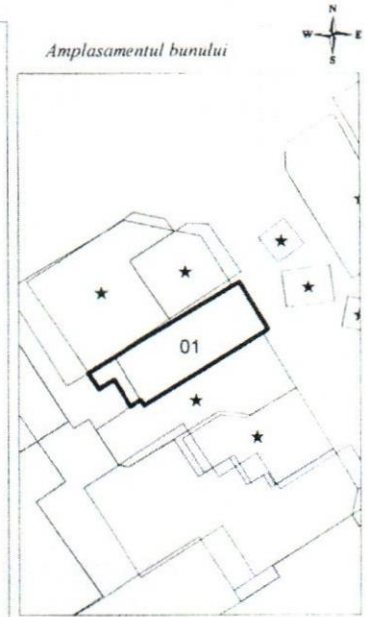
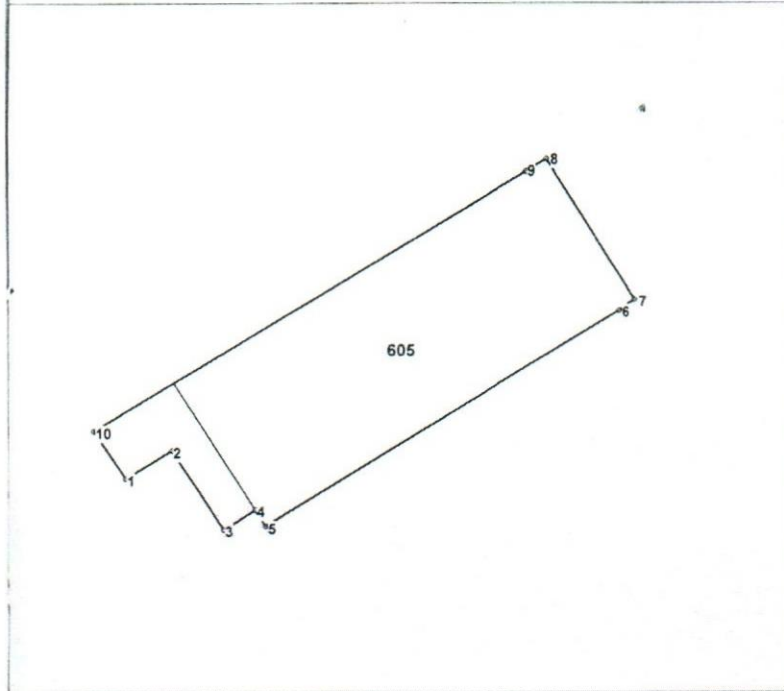
### Caracteristicile tehnice ale bunului imobil

Numar_cadastral	Tipul_bunului	Suprafata	Destinatia	Mod_de_folosinta
0300206.054	Teren	0.0024 ha	Pentru construcții	Pentru construcții



## PLANUL GEOMETRIC

Numărul cadastral \_\_\_\_\_ 0300206.605 \_\_\_\_\_



605 - numărul cadastral al terenului  
01 - numărul cadastral al clădirii

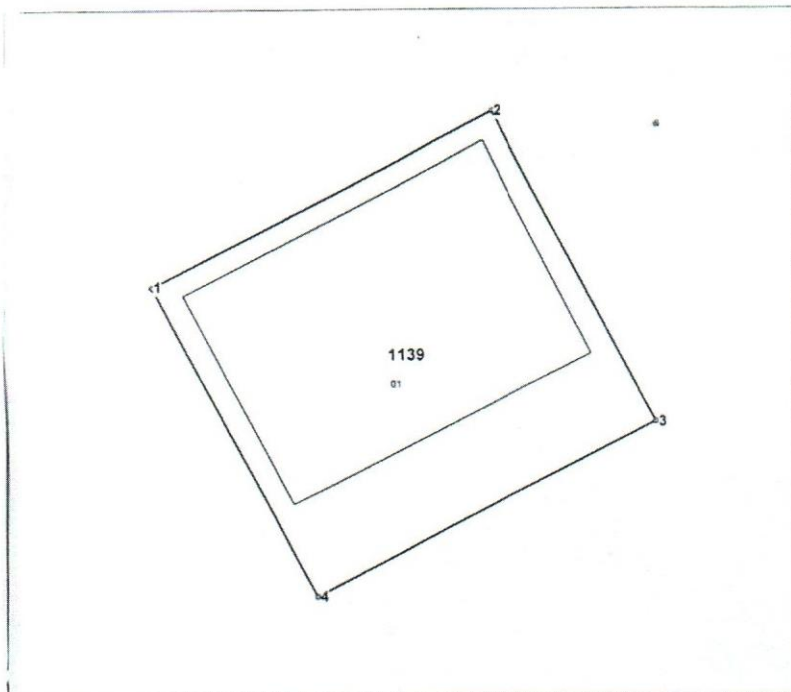
### Caracteristicile tehnice ale bunului imobil

Numar_cadastral	Tipul_bunului	Suprafata	Destinatia	Mod_de_folosinta
0300206.605	Teren	0.0036 ha	Pentru construcții	Pentru construcții
0300206.605.01	construcție	-----	Construcție	Comerciala



## Planul geometric

Numărul cadastral \_\_\_\_\_ 0300314.1139 \_\_\_\_\_



1139 - numărul cadastral al terenului  
01 - numărul cadastral al clădirii

### Caracteristicile tehnice ale bunului imobil

Numar_cadastral	Tipul_bunului	Suprafata	Destinatia	Mod_de_folosinta
0300314.1139	Teren	0.0059 ha	Pentru construcții	Pentru construcții
0300314.1139.01	construcție	-----	Construcție	( nefinalizata / fundatie)

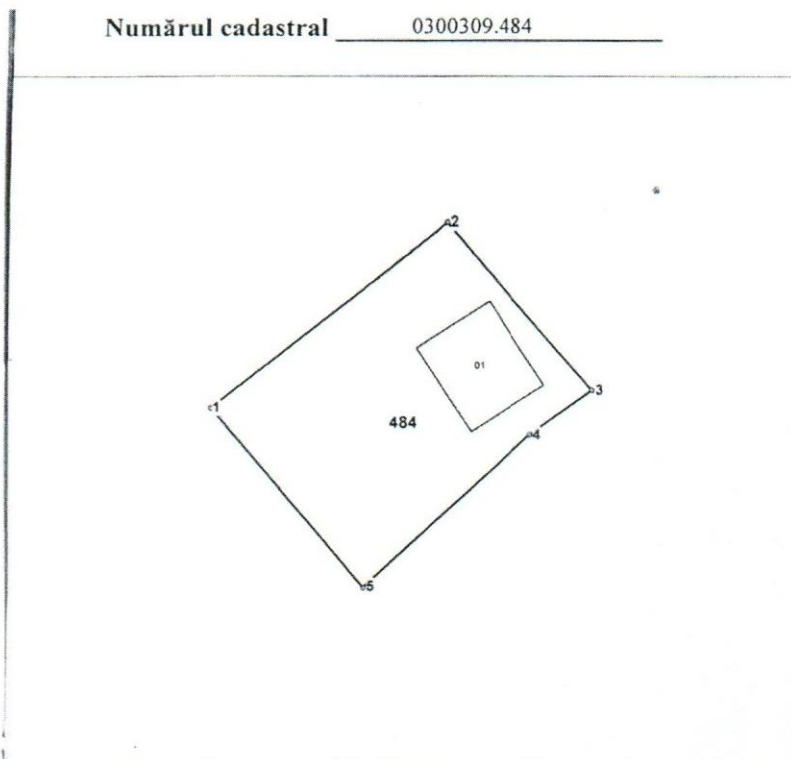
Parametrii hotarului vezi verso



Приложение № 4  
к решению Совета мун. Бэлць  
№ 6/15 от 01.03.2018 г.

## Planul geometric

Numărul cadastral 0300309.484



Amplasamentul bunului



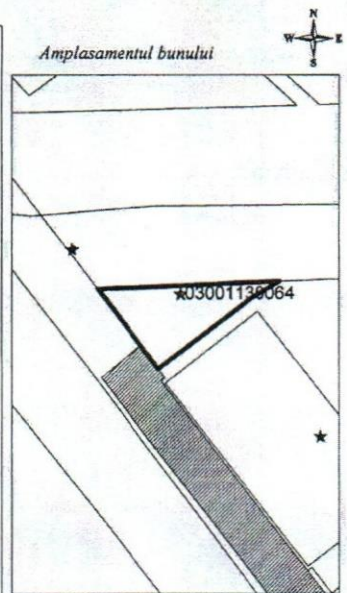
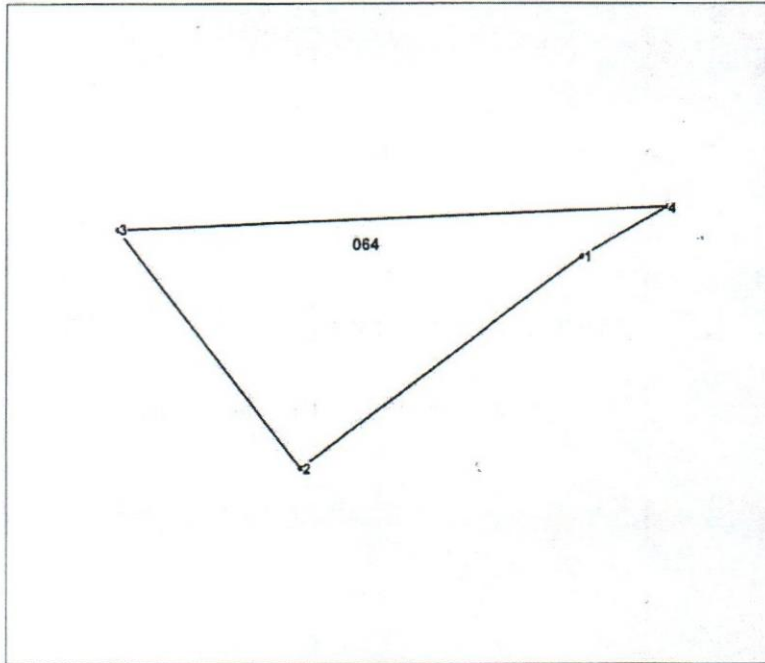
484 - numărul cadastral al terenului  
01 - numărul cadastral al clădirii

### Caracteristicile tehnice ale bunului imobil

Numar_cadastral	Tipul_bunului	Suprafata	Destinatia	Mod_de_folosinta
0300309.484	Teren	0.048 ha	Pentru construcții	Pentru construcții
0300309.484.01	construcție	-----	locativa	NEFINALIZATA

## PLANUL GEOMETRIC

Numărul cadastral 0300113.064



064 - numărul cadastral al terenului  
01 - numărul cadastral al clădirii

### Caracteristicile tehnice ale bunului imobil

Numar_cadastral	Tipul_bunului	Suprafata	Destinatia	Mod_de_folosinta
0300113.064	Teren	0.0502 ha		Pentru construcții

Numărul cadastral: 0300113.064

### Catalogul de coordonate si parametrii hotarului.

Punct	X <sub>i</sub>	Y <sub>i</sub>	Tipul_punct	Hotar	Distanta	Tipul_hotar	Adiacenti
1	165.627,7520	294.341,9958	general	1-2	30,76	general	
2	165.603,3300	294.323,2900	general	2-3	26,31	general	
3	165.587,5048	294.344,3126	general	3-4	47,80	general	
4	165.635,2600	294.346,3800	general	4-1	8,69	general	

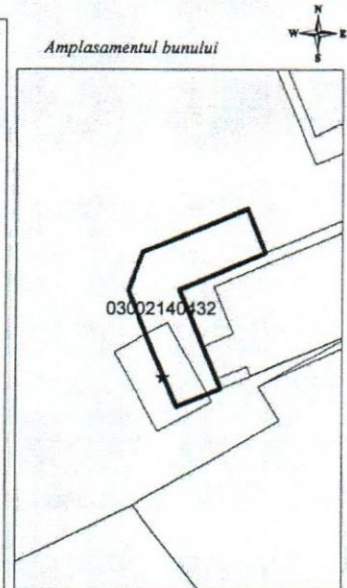
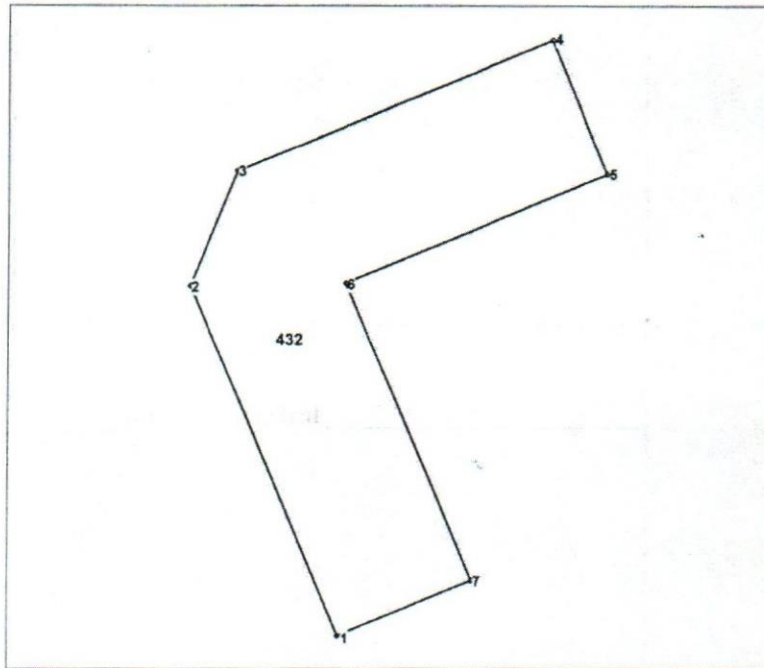
<b>IP "Agenția Servicii Publice"</b>		
Serviciul cadastral teritorial Bălți		
mun. Bălți str. Dumitru Dragomir Nr. f/n		
Executant		<b>Ion Lupușor</b> <small>(numele, prenumele)</small>
Data elaborării: 26.02.2018 <small>(data inspectării la teren)</small>	Sistem de coordonate: <b>MoldRef99</b>	Scara: <b>1:500</b>

Coordonat Andrei Popa  
(numele, prenumele)



## PLANUL GEOMETRIC

Numărul cadastral 0300214.432



432 - numărul cadastral al terenului  
01 - numărul cadastral al clădirii

### Caracteristicile tehnice ale bunului imobil

Numar_cadastral	Tipul_bunului	Suprafata	Destinatia	Mod_de_folosinta
0300214.432	Teren	0.005 ha		Pentru construcții

Numărul cadastral: 0300214.432

### Catalogul de coordonate si parametrii hotarului.

Punct	X_	Y_	Tipul_punct	Hotar	Distanta	Tipul_hotar	Adiacenti
1	159.470,5476	288.802,2432	general	1-2	8,31	general	
2	159.467,3456	288.809,9124	general	2-3	2,72	general	
3	159.468,3490	288.812,4374	general	3-4	7,40	general	
4	159.475,1870	288.815,2550	general	4-5	3,12	general	
5	159.476,3762	288.812,3738	general	5-6	6,16	general	
6	159.470,7058	288.809,9668	general	6-7	7,07	general	
7	159.473,4258	288.803,4434	general	7-1	3,12	general	

### COORDONAT

Reprezentantul Autorității Publice competente  
Andrei Popa \_\_\_\_\_

### IP "Agenția Servicii Publice"

Serviciul cadastral teritorial Bălți

mun. Bălți str. Serghei Carasiov Nr 51/53

Executant

Ion Lupușor

(nume, prenume)

Data elaborării:  
26.02.2018

Sistem de coordonate:  
MoldRef99

Scara:  
1:500

Parametrii hotarului vezi verso

Pagina 1 din 2