



DECIZIA
РЕШЕНИЕ

nr. 6/14
din 01.03.2018

Cu privire la aprobarea dosarului tehnic la modificarea hotarelor sectoarelor de teren din str. Al. cel Bun, 1, str. N. Pirogov, 8, str. N. Pirogov, 10, str. Decebal, 99/E, str. T. Șevcenco, 100, str. T. Șevcenco, 102, str. 31 August 1989, 78, ÎP «Drujba» linia VI sector 48, ÎP «Drujba» linia I sector 59, str. Pușkin, 56/B, C. Porumbescu, 3 și str. Pușkin, 50/A

În conformitate cu art. 14 alin. (3) al Legii RM privind administrația publică locală nr. 436 - XVI din 28.12.2006, Legea RM cadastrului bunurilor imobile nr.1543–XII din 25.02.1998, examinînd cererile Serviciului Cadastral Teritorial Bălți al IP „Agenția servicii publice” nr. 11/02c-06/72 din 14.02.2018, nr. 11/02c/01-08/303 din 29.11.2017, nr. 11/02c/01-08/116 din 29.09.2017, nr. 11/02c/01-08/311 din 04.11.2017 și nr. 11/02c/01-08/280 din 23.11.2017, cererile ÎM «Biroul Arhitectură și Sistemizare» nr. 03-18/383 din 30.01.2018 și nr. 03-12/382 din 30.01.2018, cererea dlui Rudnițki A.F. nr. Z-86 din 22.01.2018 cu prezentarea dosarului tehnic la modificare a hotarelor sectoarelor de teren din str. Al. cel Bun, 1 cu numărul cadastral 0300201314, str. N. Pirogov, 8 cu numărul cadastral 0300104137, str. N. Pirogov, 10 cu numărul cadastral 0300104132, str. Decebal, 99/E cu numărul cadastral 0300209791, str. T. Șevcenco, 100 cu numărul cadastral 0300209175, str. T. Șevcenco, 102 cu numărul cadastral 0300209176 str. 31 August 1989 cu numărul cadastral 0300308044, 78, ÎP «Drujba» linia VI sector 48 cu numărul cadastral 0300314901, ÎP «Drujba» linia I sector 59 cu numărul cadastral 0300314684 și str. Pușkin, 56/B cu numărul cadastral 0300306001, str. C. Porumbescu, 3 cu numărul cadastral 0300306105, str. Pușkin, 50/A cu numărul cadastral 0300306270, -

Consiliul municipal Bălți DECIDE:

1. Se aprobă dosarele tehnice la modificarea hotarelor sectoarelor de teren din str. Al. cel Bun, 1 cu numărul cadastral 0300201314, str. N. Pirogov, 8 cu numărul cadastral 0300104137, str. N. Pirogov, 10 cu numărul cadastral 0300104132, str. Decebal, 99/E cu numărul cadastral 0300209791, str. T. Șevcenco, 100 cu numărul cadastral 0300209175, str. T. Șevcenco, 102 cu numărul cadastral 0300209176 str. 31 August 1989 cu numărul cadastral 0300308044, 78, ÎP «Drujba» linia VI sector 48 cu numărul cadastral 0300314901, ÎP «Drujba» linia I sector 59 cu numărul cadastral 0300314684 și str. Pușkin, 56/B cu numărul cadastral 0300306001, str. C. Porumbescu, 3 cu numărul cadastral 0300306105, str. Pușkin, 50/A cu numărul cadastral 0300306270, conform anexei nr. 1 - 12.
2. Se împuternicește primarul interimar al mun. Bălți dl Nicolai Grigorișin să semneze dosarele tehnice la modificarea planului geometric conform anexei nr. 1 - 12.
3. Secretarul Consiliului municipal Bălți dna Irina Serdiuc, în termen de 15 zile, să expedieze în adresa Serviciului Cadastral Teritorial Bălți al IP „Agenția servicii publice”, ÎM «Biroul Arhitectură și Sistemizare» și dlui Rudnițki A.F. copiile prezentei decizii.
4. Controlul asupra executării prezentei decizii se pune în sarcina comisiei consultative de specialitate pentru gospodărie municipală, administrarea bunurilor și protecția mediului.

Președintele ședinței a VI
extraordinară a Consiliului mun. Bălți

Contrasemnează:
Secretarul Consiliului mun. Bălți



Svetlana Oserbaeva

Irina Serdiuc

Anexa nr. 1
la decizia Consiliului mun. Bălți
nr. 6/14 din 01.03.2018



AGENȚIA SERVICII PUBLICE A REPUBLICII MOLDOVA
Departamentul cadastru
Serviciul cadastral teritorial Bălți

Denumirea întreprinderii care a executat lucrarea

Operator : I.P. "Agenția Servicii Publice" IO 0000059

Nr. cadastral: **0300201.314**

Dosar tehnic

*Actualizarea planului cadastral la
modificarea hotarului terenului*

Adresa bunului imobil: mun. Bălți , str. Alexandru cel Bun Nr.1(GARAJ)

Registrator șef

Iordan Serghei

Executantul lucrării

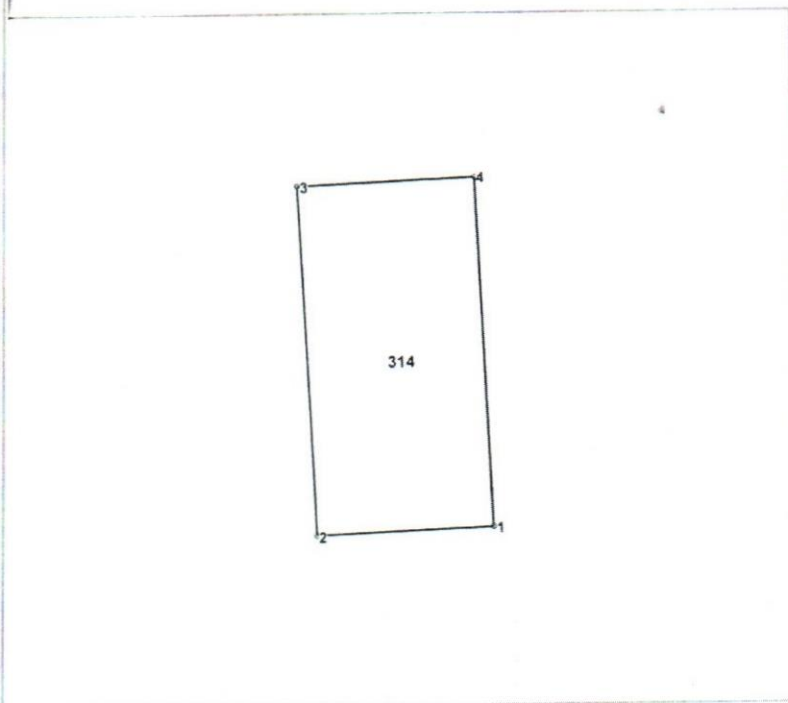
Lupușor Ion

L.Ș.

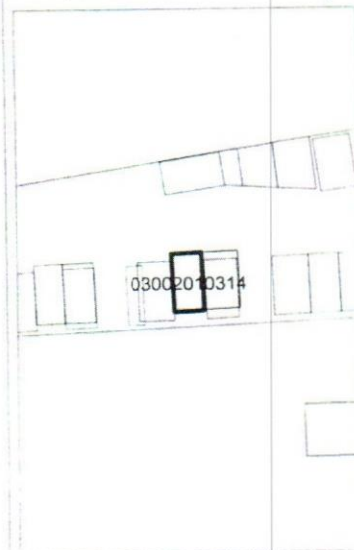
Bălți - 2018

PLANUL GEOMETRIC

Numărul cadastral _____ 0300201.314 _____



Amplasamentul bunului



314 - numarul cadastral al terenului
01 - numarul cadastral al cladirii

Caracteristicile tehnice ale bunului imobil

Numar_cadastral	Tipul_bunului	Suprafata	Destinatia	Mod_de_folosinta
0300201.314	Teren	0.0027 ha	Pentru constructii	Pentru constructii
0300201.314.01	construcție	27.0 m p.	Construcție	Construcție (Garaj)

Parametrii hotarului vezi verso

Numărul cadastral: 0300201.314

Catalogul de coordonate si parametrii hotarului.

Punct	X_	Y_	Tipul_punct	Hotar	Distanta	Tipul_hotar	Adiacenti
1	162.207,6142	294.125,0888	general	1-2	3,70	general	
2	162.203,9174	294.124,9288	general	2-3	7,40	general	
3	162.203,5978	294.132,3216	general	3-4	3,70	general	
4	162.207,2944	294.132,4816	general	4-1	7,40	general	

Mențiuni:

COORDONAT

Primăria mun. Bălți
Conducătorul Autorității Publice competente
Primar interimar _____
Reprezentantul Autorității Publice competente Șef adjunct al Direcției Proprietate Municipală și Relații Funciare _____ POPA Andrei

Executant

SERVICIUL CADASTRAL TERITORIAL BĂLȚI		
<i>mun. Bălți str. Alexandru cel Bun Nr. 1</i>		
Registrator șef		Iordan Serghei <small>(numele, prenumele)</small>
Verificat		Percic Grigore <small>(numele, prenumele)</small>
Executant		Ion Lupușor <small>(numele, prenumele)</small>
Data elaborării: 12.02.2018 <small>(data inspectării în teren)</small>	Sistem de coordonate: MoldRef99	Scara: 1:500





Anexa nr. 2
la decizia Consiliului mun. Bălți
nr. 6/14 din 01.03.2018

AGENȚIA SERVICII PUBLICE A REPUBLICII MOLDOVA
Departamentul cadastru
Serviciul cadastral teritorial Bălți

Denumirea întreprinderii care a executat lucrarea

Operator : I.P. "Agenția Servicii Publice" IO 0000059

S.C.T.

Nr. cadastral: 0300104.137

Dosar tehnic

Actualizarea planului geometric

Adresa bunului imobil: mun. Bălți, str. Nikolai Pirogov Nr.8

Registrator șef

Jordan Serghei

Executantul lucrării

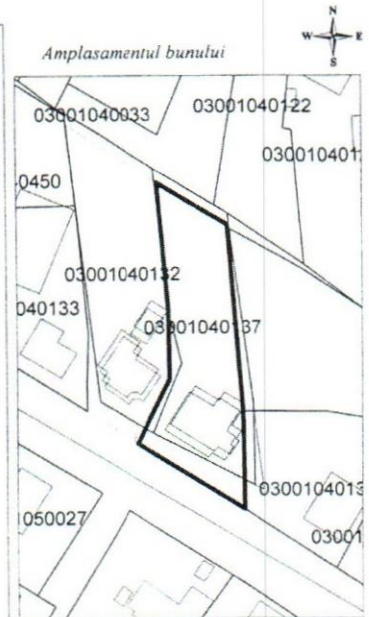
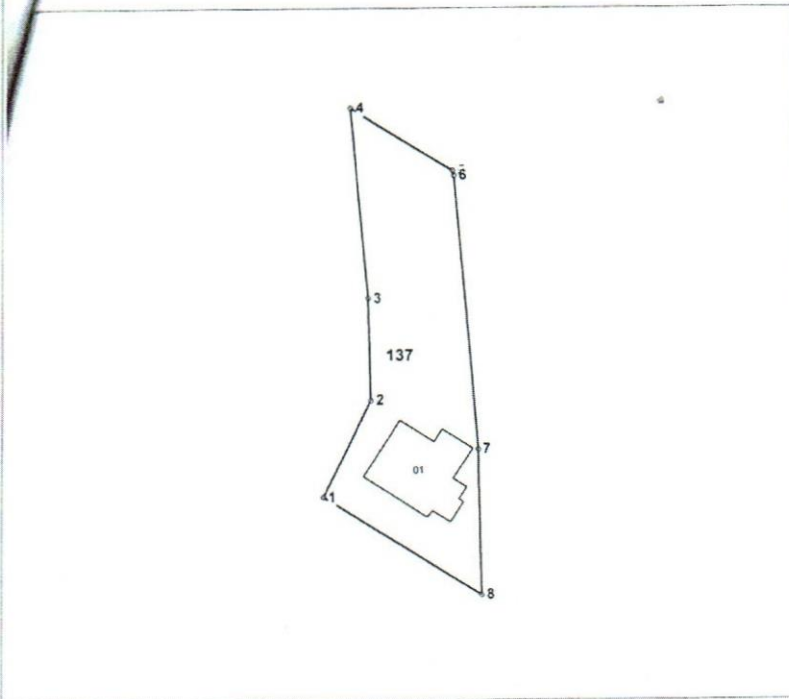
Lupușor Ion

L.Ș.

Bălți - 2018

PLANUL GEOMETRIC

Numărul cadastral _____ 0300104.137 _____



137 - numarul cadastral al terenului
01 - numarul cadastral al cladirii

Caracteristicile tehnice ale bunului imobil

Numar_cadastral	Tipul_bunului	Suprafata	Destinatia	Mod_de_folosinta
0300104.137	Teren	0.0723 ha	Pentru construcții	Pentru construcții
0300104.137.01	construcție	81,9 m.p	construcție	Casa de locuit individuala

Numărul cadastral: 0300104.137

Catalogul de coordonate si parametrii hotarului.

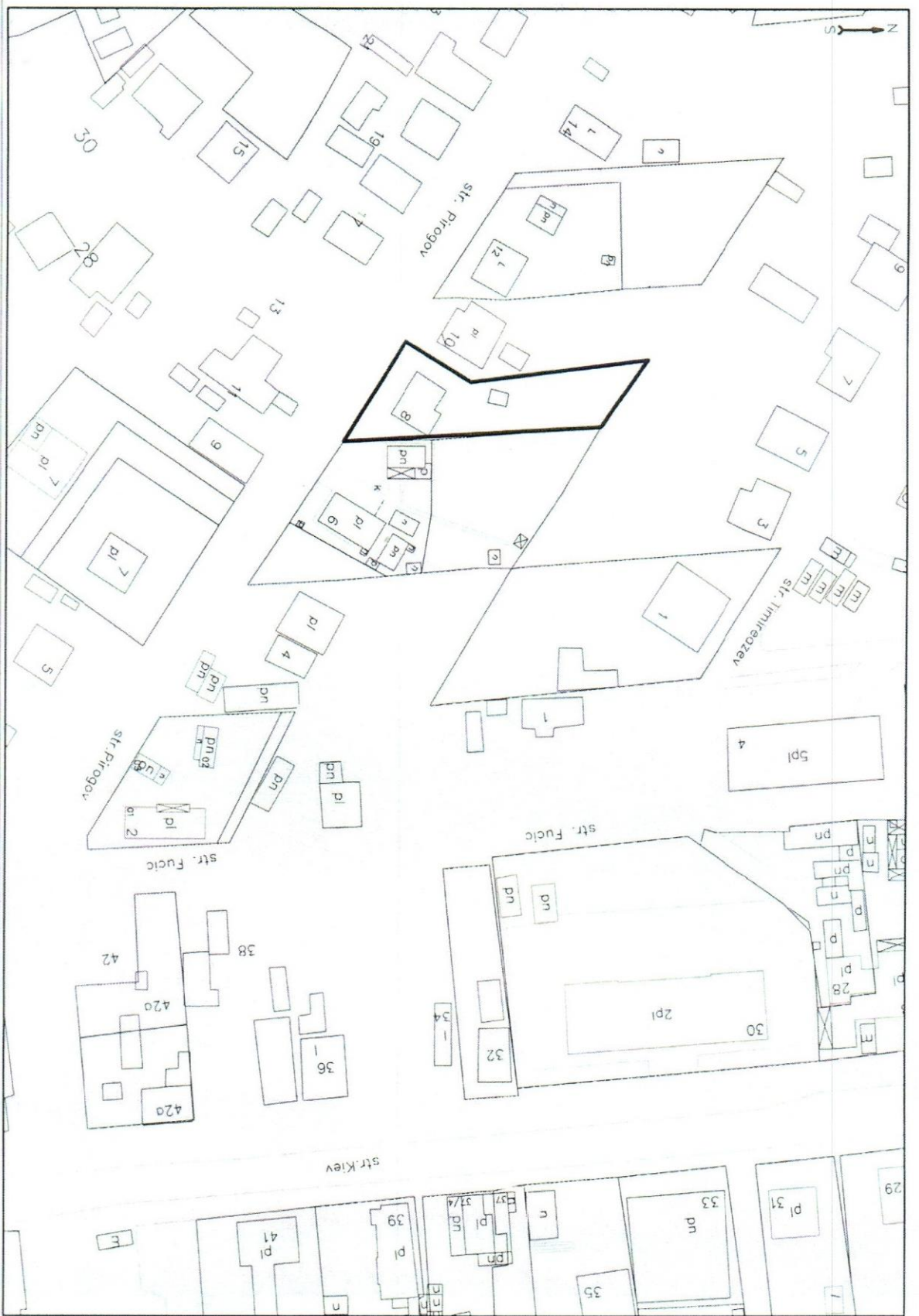
nr	X_	Y_	Tipul_punct	Hotar	Distanta	Tipul_hotar	Adiacenti
1	164.303,3158	293.821,1316	general	1-2	13,54	general	
2	164.309,2346	293.833,3046	general	2-3	13,08	general	
3	164.309,0648	293.846,3882	general	3-4	23,84	general	
4	164.307,0968	293.870,1436	general	4-5	14,89	general	
5	164.319,7916	293.862,3614	general	5-6	0,64	general	
6	164.319,9400	293.861,7400	general	6-7	34,76	general	
7	164.322,6900	293.827,0900	general	7-8	18,32	general	
8	164.322,9800	293.808,7700	general	8-1	23,23	general	

Mențiuni:

COORDONAT	
Conducătorul Autorității Publice competente Primăria mun. Bălți	
Primar interimar _____	
Reprezentantul Autorității Publice competente Șef Adjunct al Direcției Proprietate Municipală și Relații Funciare _____ Andrei Popa	

Executant

SERVICIUL CADASTRAL TERITORIAL BĂLȚI		
mun. Bălți, str. Nikolai Pirogov nr. 8		
Registrator șef		Jordan Serghei (numele, prenumele)
Verificat		Grigore Percic (numele, prenumele)
Executant		Ion Lupușor (numele, prenumele)
Data elaborării: repetat 25.01.2018 <small>(data respectării în teren)</small>	Sistem de coordonate: MoldRef99	Scara: 1:750





Anexa nr. 3
la decizia Consiliului mun. Bălți
nr. 6/14 din 01.03.2018

AGENȚIA SERVICIILOR PUBLICE A REPUBLICII MOLDOVA
Departamentul cadastru
Serviciul cadastral teritorial Bălți

Denumirea întreprinderii care a executat lucrarea

Operator : I.P. "Agenția Serviciilor Publice" IO 0000059

Nr. cadastral: 0300104.132

Dosar tehnic

Actualizarea planului geometric

Adresa bunului imobil: mun. Bălți , str. Nikolai Pirogov Nr.10

Registrator șef

Iordan Serghei

Executantul lucrării

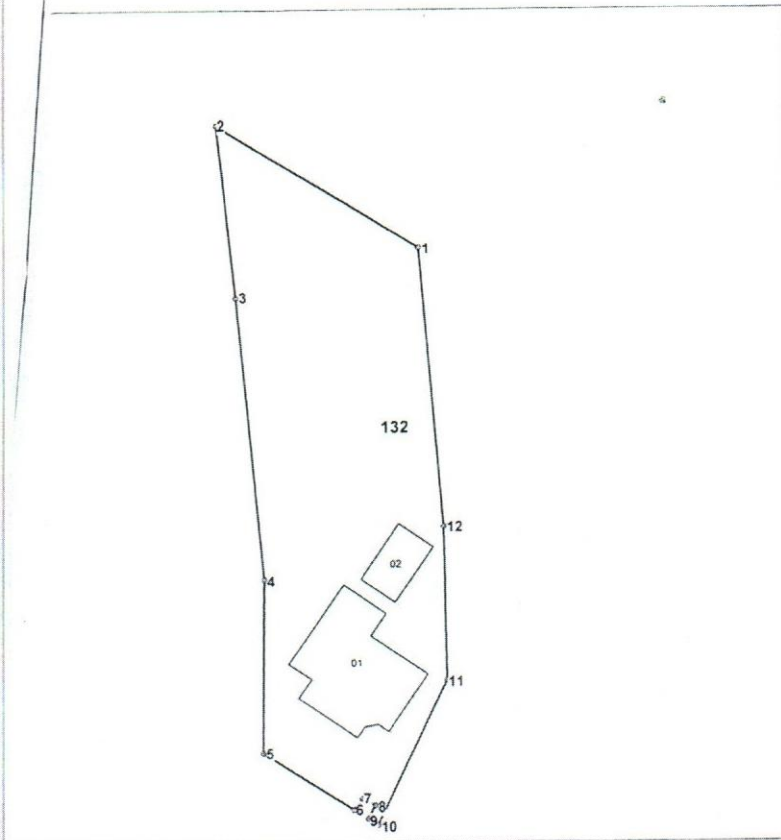
Lupușor Ion

L.Ș.

Bălți - 2018

PLANUL GEOMETRIC

Numărul cadastral _____ 0300104.132 _____



132 - numărul cadastral al terenului
01 - numărul cadastral al clădirii

Caracteristicile tehnice ale bunului imobil

Numar_cadastral	Tipul_bunului	Suprafata	Destinatia	Mod_de_folosinta
0300104.132	Teren	0.0770 ha	Pentru construcții	Pentru construcții
0300104.132.01	construcție	59,3 m.p.	construcție	Casa de locuit individuala
0300104.132.02	construcție	20,0 m.p.	construcție	Construcție accesorie (accesorie)

Numărul cadastral: 0300104.132

Catalogul de coordonate și parametrii hotarului.

#	X_	Y_	Tipul_punct	Hotar	Distanța	Tipul_hotar	Adiacenți
1	164.307,0968	293.870,1436	general	1-2	19,73	general	
2	164.290,3368	293.880,5542	general	2-3	14,70	general	
3	164.291,8100	293.865,9300	general	3-4	24,09	general	
4	164.294,0300	293.841,9400	general	4-5	14,72	general	
5	164.293,7800	293.827,2200	general	5-6	8,89	general	
6	164.301,2756	293.822,4342	general	6-7	1,16	general	
7	164.301,9948	293.823,3482	general	7-8	1,22	general	
8	164.303,0810	293.822,7892	general	8-9	1,27	general	
9	164.302,4826	293.821,6636	general	9-10	0,99	general	
10	164.303,3158	293.821,1316	general	10-11	13,54	general	
11	164.309,2346	293.833,3046	general	11-12	13,08	general	
12	164.309,0648	293.846,3882	general	12-1	23,84	general	

Mențiuni:

COORDONAT

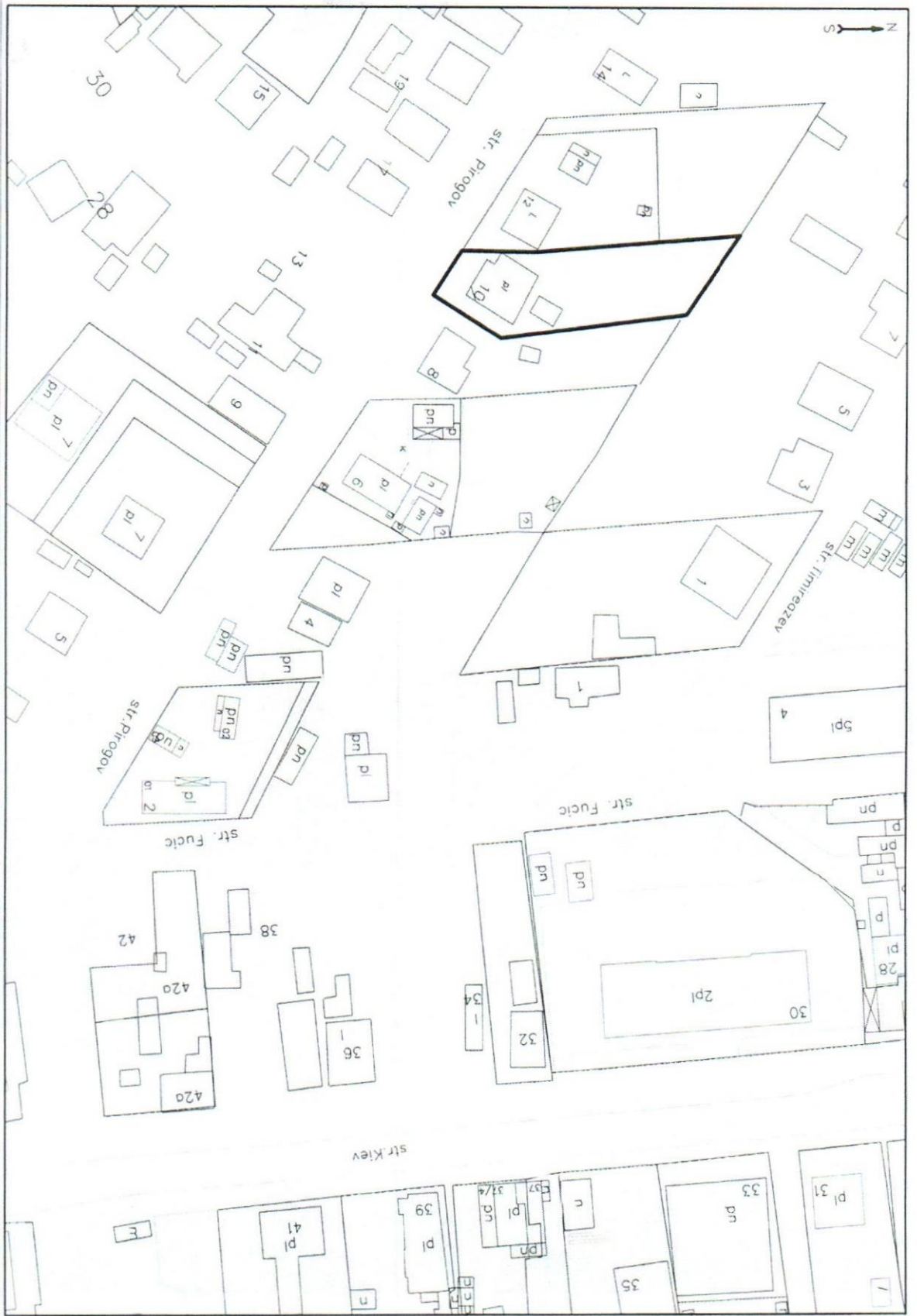
Conducătorul Autorității Publice competente
Primăria mun. Bălți

Primar interimar _____

Reprezentantul Autorității Publice competente
Șef Adjunct al Direcției Proprietate
Municipală și Relații Funciare _____ Andrei Popa

Executant

SERVICIUL CADASTRAL TERITORIAL BĂLȚI		
mun. Bălți, str. Nicolai Pirogov nr. 10		
Registrator șef		Iordan Serghei <small>(numele, prenumele)</small>
Verificat		Grigore Percic <small>(numele, prenumele)</small>
Executant		Ion Lupușor <small>(numele, prenumele)</small>
Data elaborării: repetat 25.01.2018 <small>(data înscrisului în teren)</small>	Sistem de coordonate: MoldRef99	Scara: 1:500



Anexa nr. 4
la decizia Consiliului mun. Bălți
nr. 6/14 din 01.03.2018



AGENȚIA SERVICII PUBLICE A REPUBLICII MOLDOVA
Departamentul cadastru
Serviciul cadastral teritorial Bălți

Denumirea întreprinderii care a executat lucrarea

Operator : I.P. "Agenția Servicii Publice" IO 0000059 }

Nr. cadastral: 0300209.791

Dosar tehnic

*Actualizarea planului cadastral la
modificarea hotarului terenului*

Adresa bunului imobil: mun. BĂLȚI , str. DECEBAL Nr. 99/E

Registrator șef

Iordan Serghei

Executantul lucrării

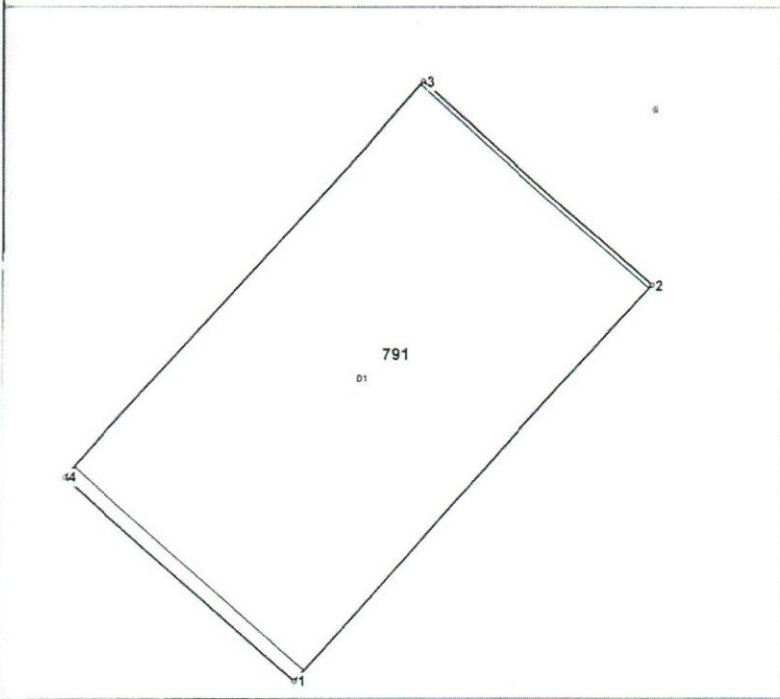
Lupușor Ion



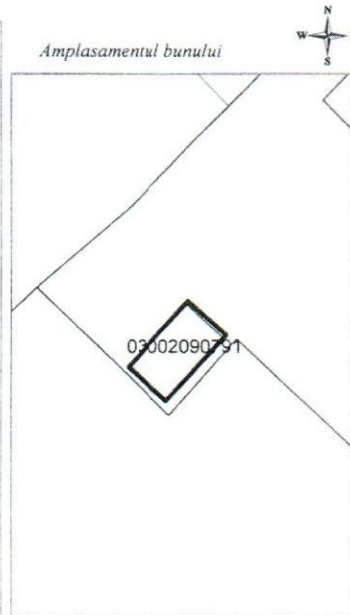
Bălți - 2017

PLANUL GEOMETRIC

Numărul cadastral _____ 0300209.791



Amplasamentul bunului



791 - numarul cadastral al terenului
01 - numarul cadastral al cladirii

Caracteristicile tehnice ale bunului imobil

umar_cadastral	Tipul_bunului	Suprafata	Destinatia	Mod_de_folosinta
300209.791	Teren	0.0018 ha	Pentru constructii	Pentru constructii
300209.791.01	constructie	17.3 m.p.	Constructie	Garaj

COORDONAT PRIMĂRIA mun. BĂLȚI

Conducătorul Autorității Publice competente

PRIMAR _____

Reprezentantul Autorității Publice competente

Șef adjunct al direcției proprietate municipală
și relații funciare _____ Andrei Popa

Titularul de drepturi :

API. Primăria mun. Bălți _____

Numărul cadastral: 0300209.791

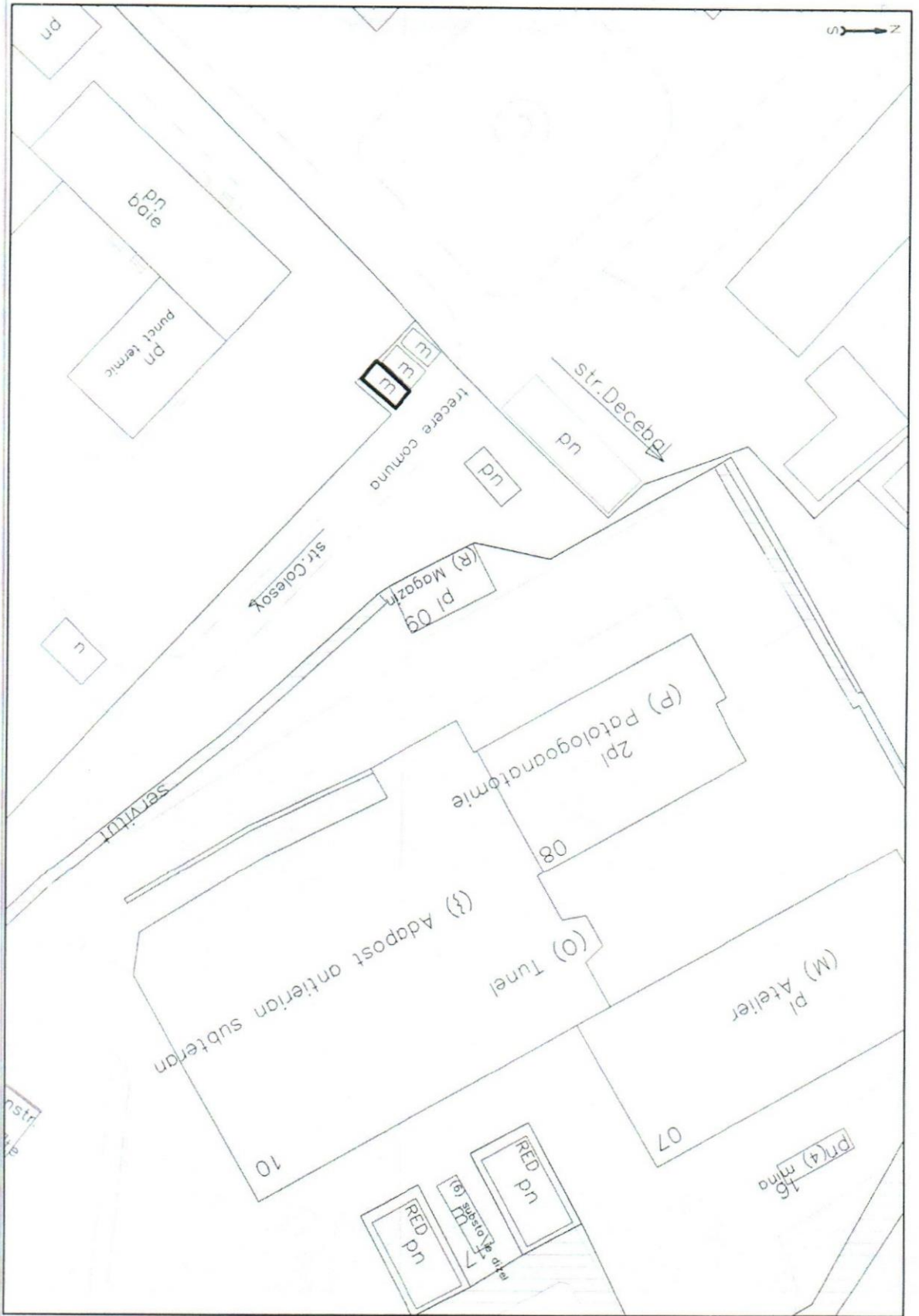
Catalogul de coordonate si parametrii hotarului.

punct	X_	Y_	Tipul_punct	Hotar	Distanta	Tipul_hotar	Adiacenti
1	162.074,7086	292.910,6856	general	1-2	5,60	general	
2	162.078,4420	292.914,8598	general	2-3	3,20	general	
3	162.076,0572	292.916,9932	general	3-4	5,60	general	
4	162.072,3236	292.912,8190	general	4-1	3,20	general	

Mențiuni:

I.P. "AGENTIA SERVICII PUBLICE"

SERVICIUL CADASTRAL TERITORIAL BĂLȚI		
mun. Bălți, str. Decebal nr. 99/E		
Registrator șef		Serghei Iordan <small>(numele, prenumele)</small>
Verificat		Grigore Percic <small>(numele, prenumele)</small>
Executant		Ion Lupușor <small>(numele, prenumele)</small>
Data elaborării: 07.11.2017 <small>(data inspecției în teren)</small>	Sistem de coordonate: MoldRef99	Scara: 1:500



Anexa nr. 5
la decizia Consiliului mun. Bălți
nr. 6/14 din 01.03.2018



AGENȚIA SERVICII PUBLICE A REPUBLICII MOLDOVA

Departamentul cadastru

Serviciul cadastral teritorial Bălți

Denumirea întreprinderii care a executat lucrarea

Operator : I.P. "Agenția Servicii Publice" IO 0000059

Nr. cadastral: 0300209.175

Dosar tehnic

*Actualizarea planului cadastral la modificarea
hotarului terenului*

Adresa bunului imobil: mun. Bălți, str. Taras Șevcenko Nr. 100

Registrator șef

Iordan Serghei

Executantul lucrării

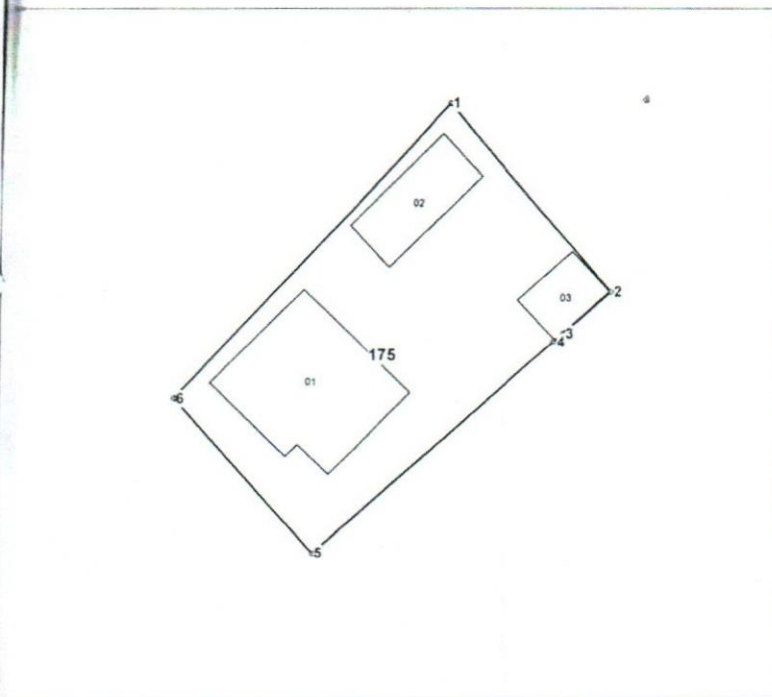
Lupușor Ion

L.Ș.

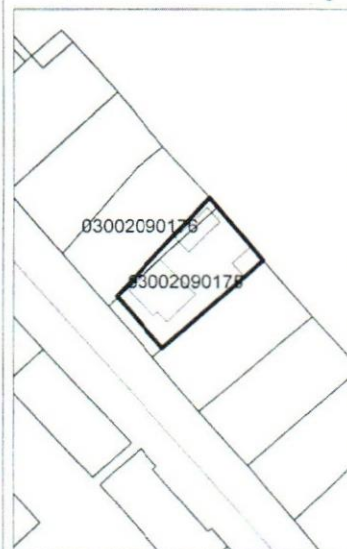
Bălți - 2017

PLANUL GEOMETRIC

Numărul cadastral _____ 0300209.175 _____



Amplasamentul bunului



175 - numărul cadastral al terenului
01 - numărul cadastral al clădirii

Caracteristicile tehnice ale bunului imobil

Numar_cadastral	Tipul_bunului	Suprafata	Destinatia	Mod_de_folosinta
0300209.175	Teren	0.0639 ha	Pentru construcții	Pentru construcții
0300209.175.01	construcție	132.6 m.p	Construcție	Casa de locuit individuala
0300209.175.02	construcție	54,8m.p.	Construcție	accesorie (buc. de vara)
0300209.175.03	construcție	27,0 m.p.	Construcție	accesorie (garaj)

Numărul cadastral: 0300209.175

Catalogul de coordonate si parametrii hotarului.

Punct	X_	Y_	Tipul_punct	Hotar	Distanta	Tipul_hotar	Adiacenti
1	162.390,0100	292.625,6580	general	1-2	20,78	general	
2	162.403,4340	292.609,7920	general	2-3	5,32	general	
3	162.399,4640	292.606,2460	general	3-4	1,06	general	
4	162.398,6620	292.605,5580	general	4-5	26,98	general	
5	162.378,4200	292.587,7140	general	5-6	17,36	general	
6	162.367,0100	292.600,7980	general	6-1	33,87	general	

Mențiuni:

COORDONAT

Conducătorul Autorității Publice competente
Primarul mun. Bălți
Primar Interimar _____ Igor Șeremet

Reprezentantul Autorității Publice competente
Șef Adjunct al Direcției Proprietate
Municipală și Relații Funciare _____ Andrei Popa

Titularul de drepturi
Fraî Dumitru 

AGENȚIA SERVICII PUBLICE A REPUBLICII MOLDOVA

SERVICIUL CADASTRAL TERITORIAL BĂLȚI

mun. Bălți, str. Taras Șevcenko nr. 100		
Registrator șef		Jordan Serghei (numele, prenumele)
Verificat		Grigore Percic (numele, prenumele)
Executant		Ion Lupușor (numele, prenumele)
Data elaborării: 29.11.2017 <small>(data inspectării in teren)</small>	Sistem de coordonate: MoldRef99	Scara: 1:500

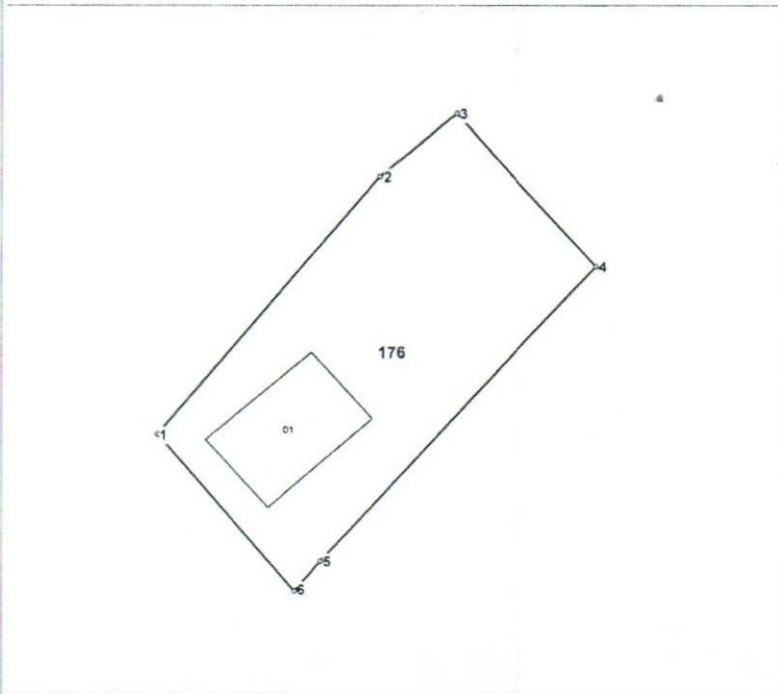




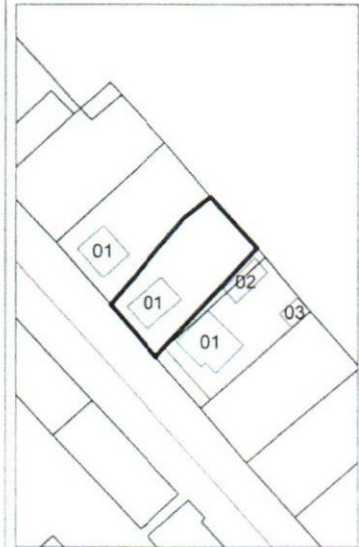
Anexa nr. 6
la decizia Consiliului mun. Bălți
nr. 6/14 din 01/03.2018

PLANUL GEOMETRIC MODIFICAT

Numărul cadastral _____ 0300209.176 _____



Amplasamentul bunului



176 - numărul cadastral al terenului
01 - numărul cadastral al clădirii

Caracteristicile tehnice ale bunului imobil

umar_cadastral	Tipul_bunului	Suprafata	Destinatia	Mod_de_folosinta
300209.176	Teren	0.0657 ha	Pentru construcții	Pentru construcții
300209.176.01	construcție	130,8 m.	Construcție	Casa de locuit individuala

Numărul cadastral: 0300209.176

Catalogul de coordonate si parametrii hotarului.

Punct	X_	Y_	Tipul_punct	Hotar	Distanta	Tipul_hotar	Adiacenti
1	162.353,5880	292.611,4940	general	1-2	28,48	general	
2	162.371,9020	292.633,3000	general	2-3	8,30	general	
3	162.378,3800	292.638,4840	general	3-4	17,32	general	
4	162.390,0040	292.625,6500	general	4-5	33,86	general	
5	162.367,0100	292.600,7980	general	5-6	3,31	general	
6	162.364,8720	292.598,2740	general	6-1	17,38	general	

Mențiuni:

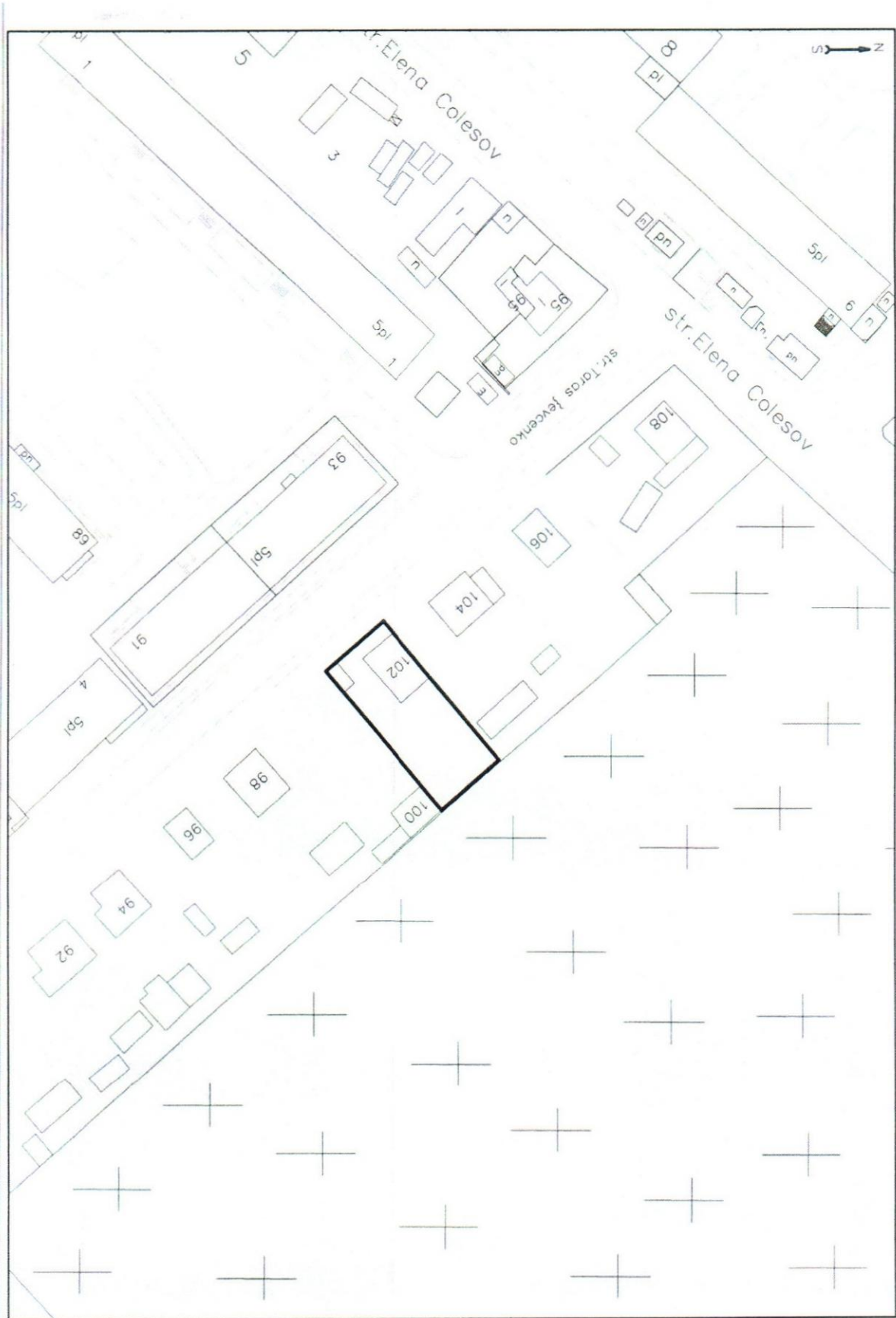
Suprafața terenului B.I. inițial înregistrat în R.B.I. = 0,0716 ha

Suprafața terenului B.I. modificat , în limita hotarelor fizice(imprejmuire) = 0,0657 ha

COORDONAT	
Conducătorul Autorității Publice competente Primarul mun. Bălți Primar Interimar _____ Igor Șeremet	
Reprezentantul Autorității Publice competente Șef Adjunct al Direcției Proprietate Municipală și Relații Funciare _____ Andrei Popa	
Titularul de drepturi Grivenco Sergiu _____ 	
Grivenco Liudmila _____	

AGENȚIA SERVICII PUBLICE A REPUBLICII MOLDOVA

SERVICIUL CADASTRAL TERITORIAL BĂLȚI		
mun. Bălți, str. Taras Șevcenko nr. 100		
Registrator șef		Iordan Serghei (numele, prenumele)
Verificat		Grigore Percic (numele, prenumele)
Executant		Ion Lupușor (numele, prenumele)
Data elaborării: 29.11.2017 <small>(data inspectării în teren)</small>	Sistem de coordonate: MoldRef99	Scara: 1:500



Anexa nr. 7
la decizia Consiliului mun. Bălți
nr. 6/14 din 01.03.2018



AGENȚIA SERVICII PUBLICE A REPUBLICII MOLDOVA
Departamentul cadastru
Serviciul cadastral teritorial Bălți

Denumirea întreprinderii care a executat lucrarea

Operator : I.P. "Agenția Servicii Publice" IO 0000059

S.C.T.

Nr. cadastral: 0300308.044

Dosar tehnic

*Actualizarea planului cadastral la modificarea
hotarului terenului*

Adresa bunului imobil: mun. Bălți, str. 31 AUGUST Nr. 78

Registrator șef

Iordan Serghei

Executantul lucrării

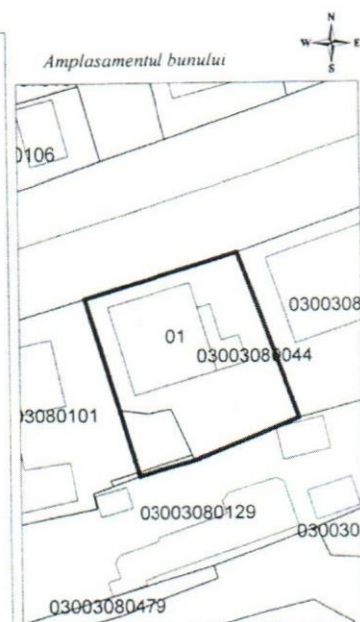
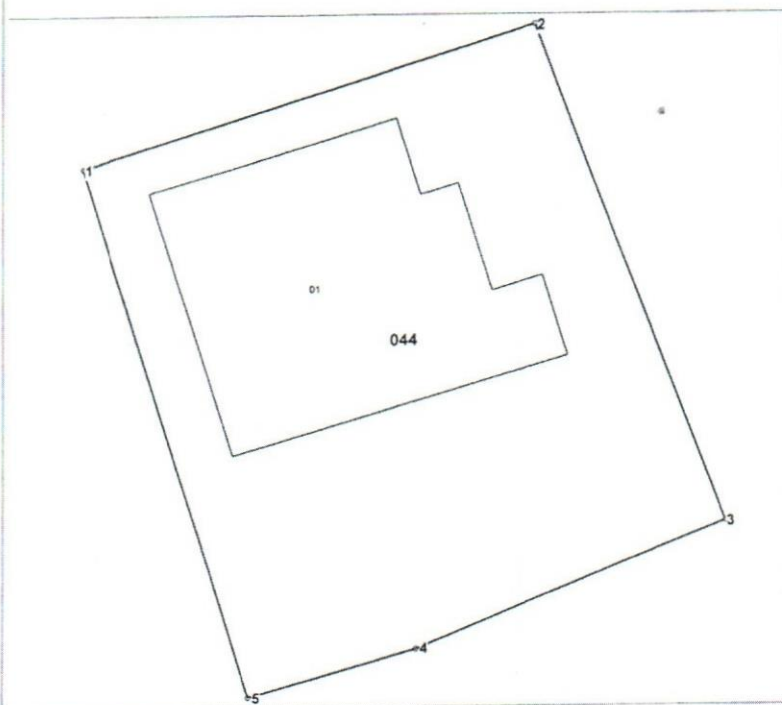
Lupușor Ion

L.Ș.

Bălți - 2017

PLANUL GEOMETRIC

Numărul cadastral 0300308.044



044 - numărul cadastral al terenului
01 - numărul cadastral al clădirii

Caracteristicile tehnice ale bunului imobil

Numar_cadastral	Tipul_bunului	Suprafata	Destinatia	Mod_de_folosinta
0300308.044	Teren	0.0472 ha	Pentru construcții	Pentru construcții
0300308.044.01	construcție	139, 8 m.	Construcție	Casa de locuit individuala

Numărul cadastral: 0300308.044

Catalogul de coordonate si parametrii hotarului.

Punct	X_	Y_	Tipul_punct	Hotar	Distanta	Tipul_hotar	Adiacenti
1	164.763,5900	290.475,6700	general	1-2	19,81	general	
2	164.782,5248	290.481,4934	general	2-3	22,23	general	
3	164.790,1400	290.460,6104	general	3-4	14,04	general	
4	164.777,1262	290.455,3470	general	4-5	7,26	general	
5	164.770,1300	290.453,3904	general	5-1	23,22	general	

Mențiuni:

COORDONAT

PRIMĂRIA mun.BĂLȚI

Conducătorul Autorității Publice competente
PRIMAR _____

Reprezentantul Autorității Publice competente
Șef Adjunct al Direcției Proprietate
municipală și relații funciare _____ Andrei Popa

EXECUTANT

AGENȚIA SERVICIILOR PUBLICE A REPUBLICII MOLDOVA

SERVICIUL CADASTRAL TERITORIAL BĂLȚI

mun. Bălți, str. 31 August 1989 nr. 78

Registrator șef

Serghei Iordan
Serghei Iordan

Verificat

Grigore Percic
Grigore Percic

Executant

Ion Lupușor
Ion Lupușor

Data elaborării:

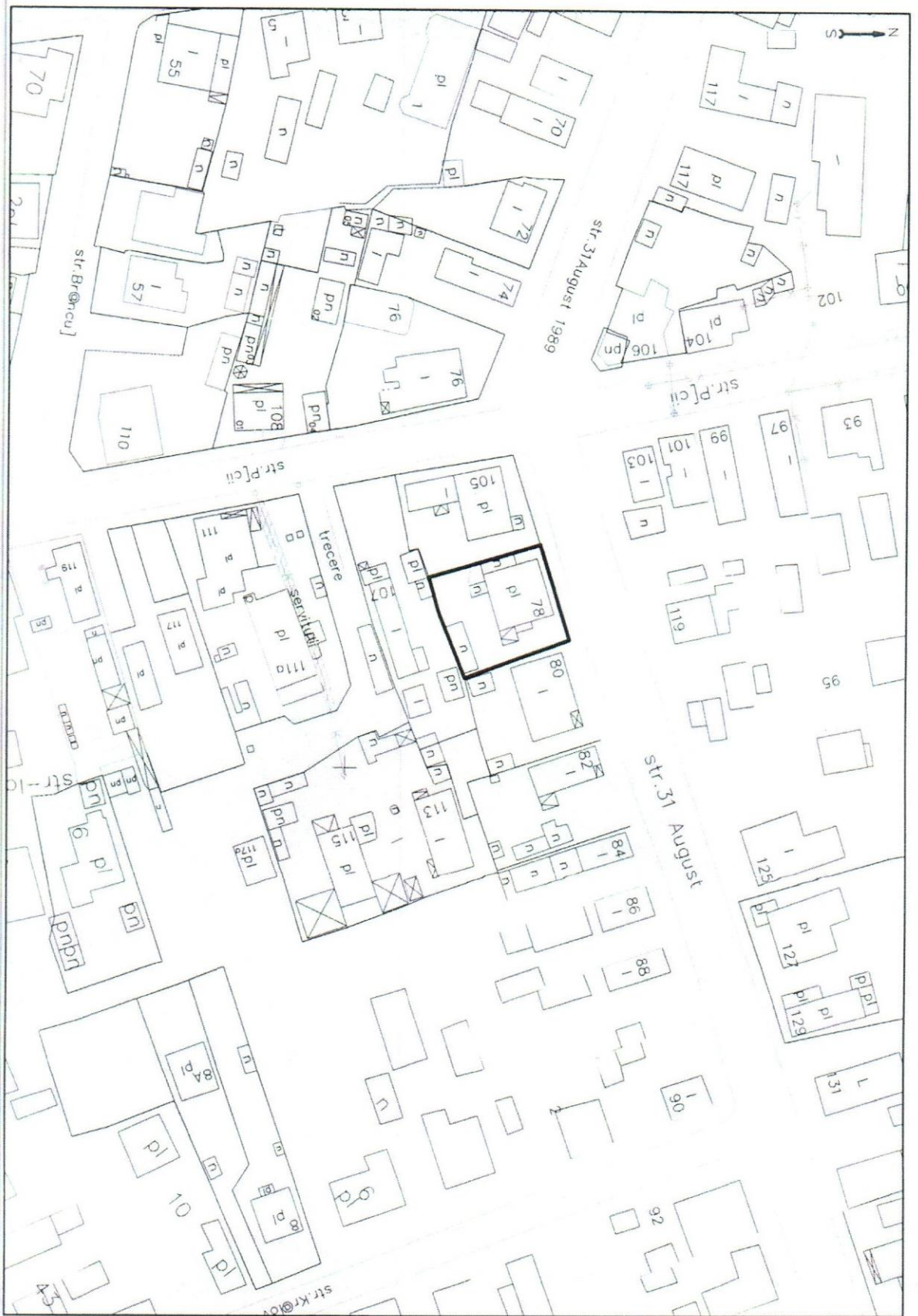
Sistem de coordonate:

Scara:

(data inspecției în teren)

MoldRef99

1:500

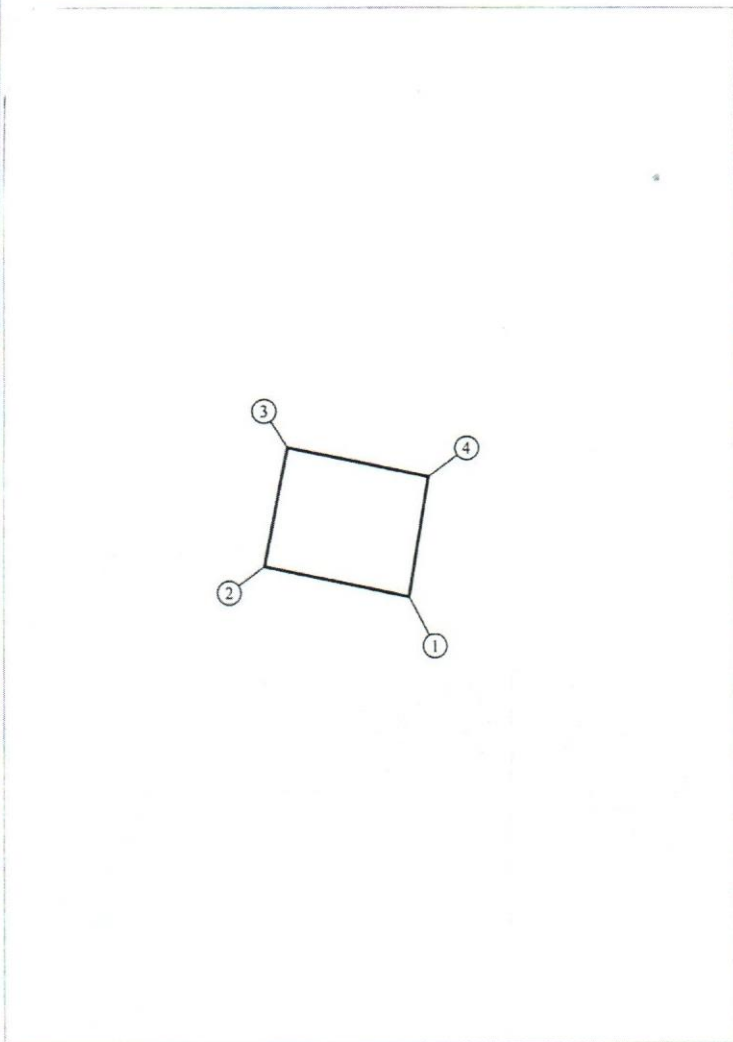




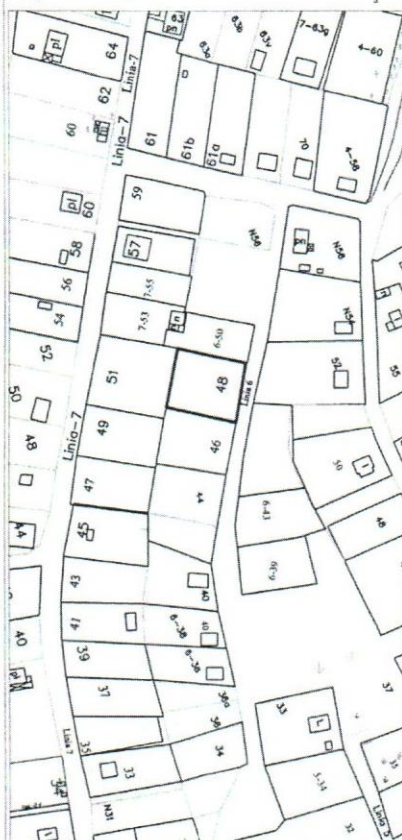
PLANUL GEOMETRIC

APROBAT:
Primarul mun. Bălți

măsurul cadastral: 0300314901



Amplasarea bunului



- Semne convenționale
- 6 - numărul poștal al clădirii
 - - hotarul sectorului solicitat
 - - hotare terenuri
 - - clădiri

Caracteristicile tehnice ale bunului imobil

Nr. cadastral	Tipul bunului	Suprafața (ha, m.p.)	Destinația	Modul de folosință
03003014901	teren	0,0493 ha	intravilan	lot pomicol

*Catalogul coordonatelor și parametrilor hotarului vezi verso.

CATALOGUL COORDONATELOR

Numărul cadastral: 0300314901

Parametrii hotarului
Tipul hotarelor: **Generale**

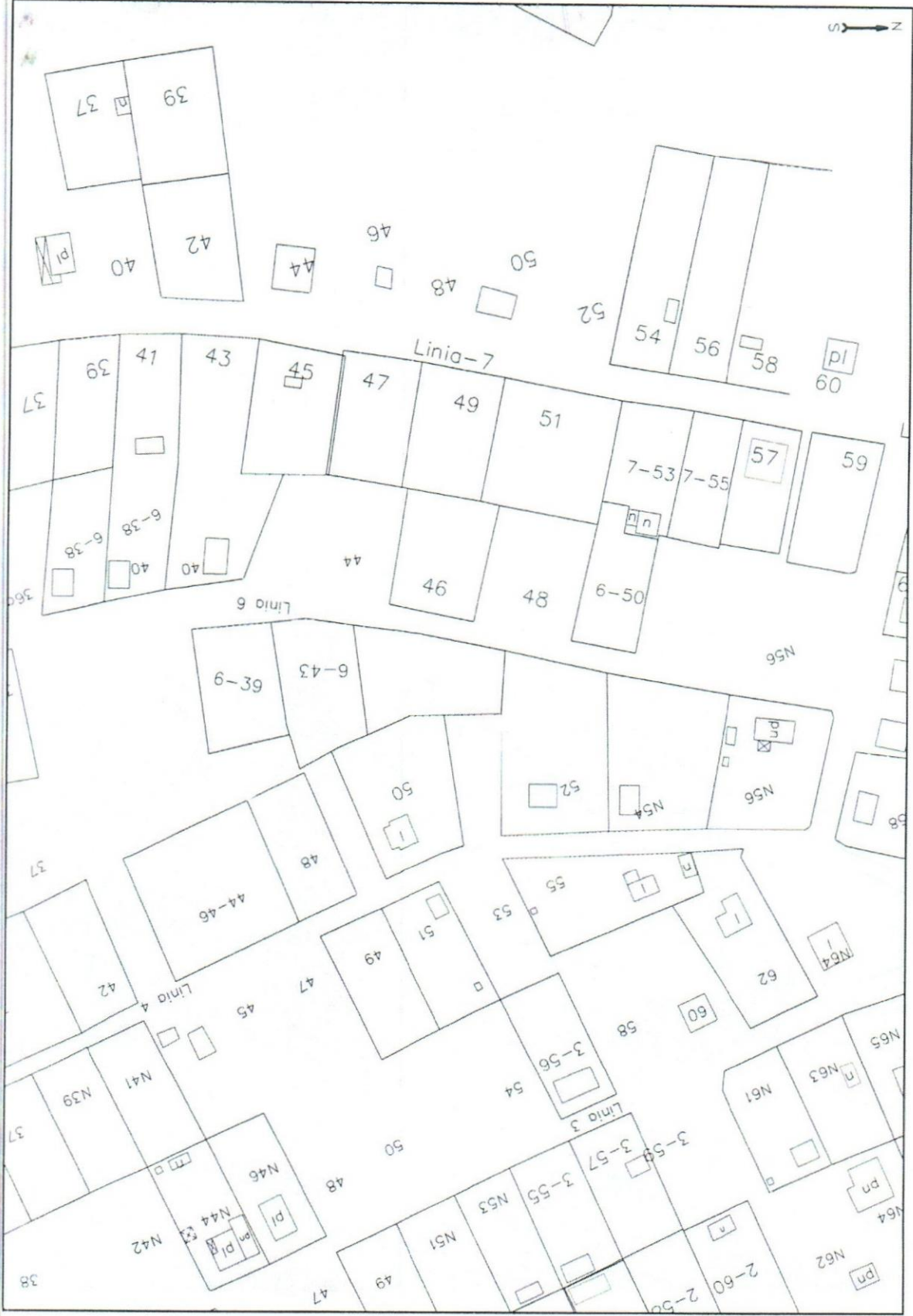
Nr	x	y	d
1	289249.46	163246.89	24.49
2	289254.55	163222.93	20.34
3	289274.54	163226.67	23.96
4	289269.59	163250.11	20.39
1	289249.46	163246.89	

Adiacenții:

De la 1 la 2 - 0300314985
De la 2 la 3 - 0300314641
De la 3 la 4 - 0300314902
De la 4 la 1 - trecere copmună(linia VI)
De la ___ la ___ - _____
De la ___ la ___ - _____
De la ___ la ___ - _____
De la ___ la ___ - _____

Mențiuni: _____

COORDONAT		EXECUTANT	
Specialistul in reglementarea regimului funciar	Denumirea întreprinderii, executant al lucrării:	Întreprindere Municipală "Biroul Arhitectură și Sistemizare"	
A.Popa	Tipul lucrării:	Actualizarea planului cadastral	
*	Adresa bunului: mun. Bălți, IP "Drujba" linia VI sector 48	Sef setiei cadastru ÎM "Biroul Arhitectură și Sistemizare"	
	Conducător/Verificat	 Semințură / Șampilă	Iu. Cojuhari
*	Inginer cadastral certificat	 Semințură	L. Sidletchi
	Certificat CI nr. 0092 din 22.04.2009	Data elaborării: 04.01.2018	
	Executant, Certificat, seria/nr/data	Sistem de coordonate: MOLDREF'99	Scara: 1:1000
	(data inspectării în teren)		



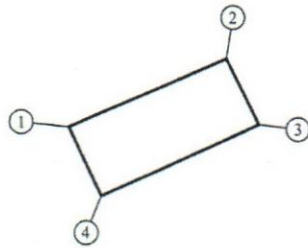


Anexa nr. 9
la decizia Consiliului mun. Bălți
nr. 6/14 din 01.03.2018

PLANUL GEOMETRIC

APROBAT:
Primarul mun. Bălți

Numărul cadastral: 0300314684



Amplasarea bunului



Semne convenționale

- 6 - numărul poștal al clădirii
- hotarul sectorului solicitat
- hotare terenuri
- clădiri

Caracteristicile tehnice ale bunului imobil

Nr. cadastral	Tipul bunului	Suprafața (ha, m.p.)	Destinația	Modul de folosință
03003014684	teren	0,0364 ha	intravilan	lot pomicol

CATALOGUL COORDONATELOR

Numărul cadastral: 0300314684

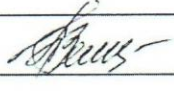
Parametrii hotarului
Tipul hotarelor: **Generale**

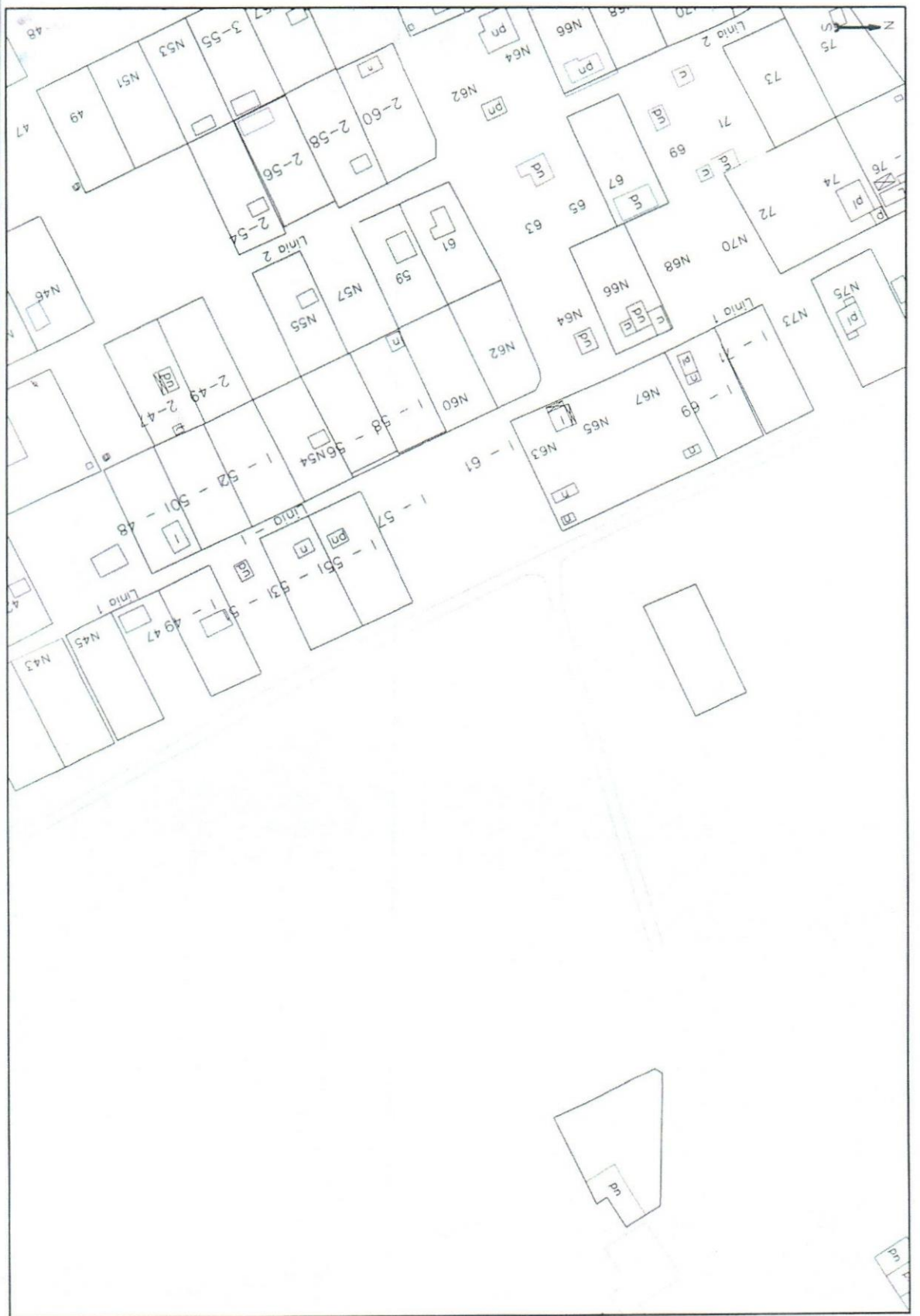
Nr	x	y	d
1	289322.26	163459.88	28.62
2	289333.54	163486.18	12.52
3	289322.24	163491.58	28.88
4	289310.56	163465.17	12.84
1	289322.26	163459.88	

Adiacenții:

De la 1 la 2 - 0300314686
 De la 2 la 3 - trecere comuna
 De la 3 la 4 - 0300314681
 De la 4 la 1 - trecere copmuna(linia I)
 De la la - _____
 De la la - _____
 De la la - _____
 De la la - _____

Mențiuni: _____

COORDONAT	EXECUTANT		
Specialistul in reglementarea regimului funciar _____ A.Popa	Denumirea întreprinderii, executant al lucrării: <i>Întreprindere Municipală "Biroul Arhitectură și Sistemizare"</i>		
	Tipul lucrării: <i>Actualizarea planului cadastral</i>		
	Adresa bunului: <i>mun. Bălți, IP "Drujba" linia I sector 59</i>		
*  _____	Sef setiei cadastru ÎM "Biroul Arhitectură și Sistemizare" <small>Conducator/Verificat</small>	 <small>Semnătura, stampila</small>	<i>Yu. Cojuhari</i>
*  _____ Vdovin A.	Inginer cadastral certificat <small>Certificat CI nr. 0092 din 22.04.2009</small> <small>Executant, Certificat, seria/nr/data</small>	 <small>Semnătura</small>	<i>L. Sidletchi</i>
	Data elaborării: 05.01.2018 <small>(data inspectării în teren)</small>	Sistēm de coordonate: MOLDREF'99	Scara: 1:1000





Anexa nr. 10
la decizia Consiliului mun. Bălți
nr. 6/14 din 01.03.2018

I.M. BIROUL ARHITECTURĂ ȘI SISTEMATIZARE

Nr. cadastral 0300306001

Inclusiv modificate parțial 0300306105;0300306270

DOSARUL TEHNIC

a lucrărilor de Actualizare a planului cadastral
(prin modificarea hotarului terenului)

Adresa mun. Bălți str. Alexandr Pușkin 50/A

Șef secție cadastru funciar

Iuri Cojuhari

Inginer cadastral certificat
Iuri Cojuhari seria CI nr.0012 din 15.02.2006

Executant

Iuri Cojuhari

Bălți – 2017

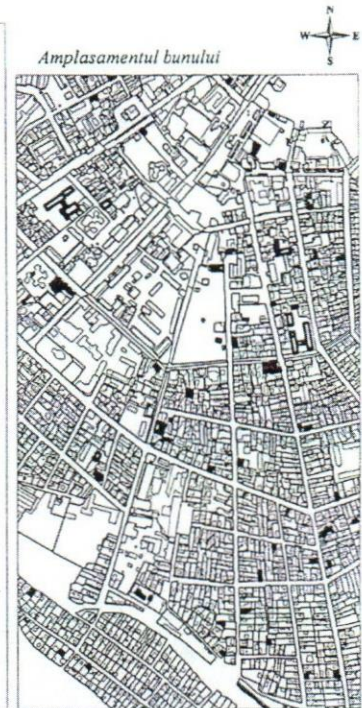
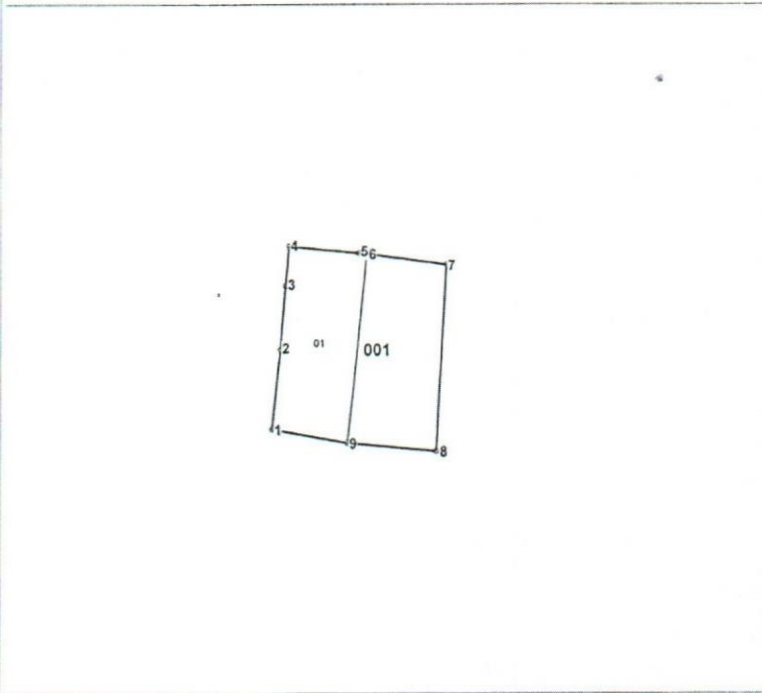
PLANUL ARHITECTURA SI SISTEMATIZARE

**PLANUL GEOMETRIC
AL BUNULUI IMOBIL**

APROBAT

Primăria mun. Bălți

Adresa bunului imobil: mun. Bălți str. Alexandru Puskin 56/B



Scara tiparului: 1:500

Caracteristicile tehnice generale ale bunului imobil

nr_cadastral	Tipul_bunului	Mod_de_folosinta	Supr_terenului
0306.001	Teren	pentru construcție	0.0213 ha
0306.001.01	construcție	depozit	102,6 mp

Adiacenții:

(segmentul de hotar - nr.cadastral și titularul de drepturi al terenului adiacent):

coordonate: MoldRef 99

Al de coordonate și parametrii hotarului:

	Coordonata_X	Coordonata_Y	Tipul_punctului	Hotarul	Distanta	Tipul_hotarului
1	164,385.7122	290,804.3044	general	1-2	6.78	general
2	164,386.4396	290,811.0428	general	2-3	5.47	general
3	164,386.8848	290,816.4936	general	3-4	3.38	general
4	164,387.1618	290,819.8588	general	4-5	5.70	general
5	164,392.8344	290,819.2976	general	5-6	0.68	general
6	164,393.5082	290,819.2412	general	6-7	6.74	general
7	164,400.1854	290,818.3122	general	7-8	15.91	general
8	164,399.3006	290,802.4242	general	8-9	7.46	general
9	164,391.8754	290,803.1478	general	9-1	6.27	general

Mențiuni:

Data elaborării planului geometric 19.12.2017

(data ieșirii(inspecării) în teren)

Executant Iuri Cojuhari

(numele, prenumele, semnătura)

C o o r d o n a t:

Specialistul în reglementarea regimului funciar Andrei Popa

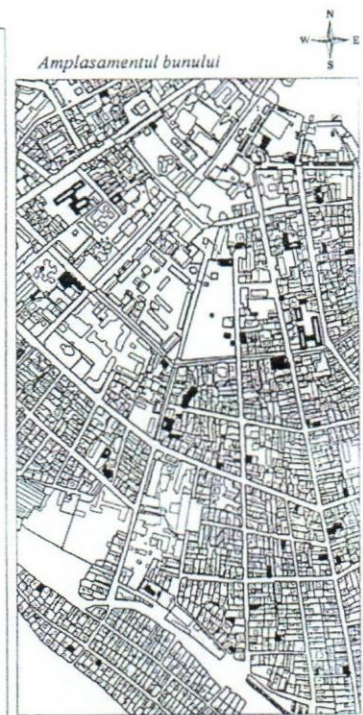
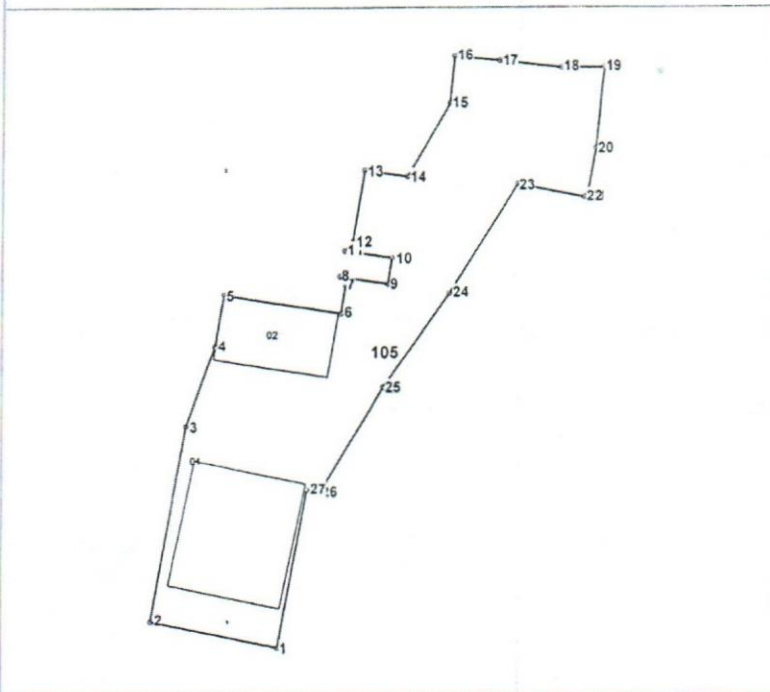
(semnătura, numele, prenumele, I.S.)



I.M. BIROUL ARHITECTURA SI SISTEMATIZARE

PLANUL GEOMETRIC AL BUNULUI IMOBIL

Adresa bunului imobil: str. Ciprian Porumbescu nr. 3, mun. Bălți



Scara tiparului: 1:500

Caracteristicile tehnice generale ale bunului imobil

imar_cadastral	Tipul_bunului	Mod_de_folosinta	Supr_terenului
00306.105	Teren	pentru construcție	0.0618 ha
00306.105.01	construcție	Bloc locativ	102,1 mp
00306.105.02	construcție	Bloc locativ	58,6 mp

Adiacenții:

(segmentul de hotar - nr.cadastral și titularul de drepturi al terenului adiacent):

Sistemul de coordonate: MoldRef 99

Catalogul de coordonate și parametrii hotarului:

Punctul	Coordonata_X	Coordonata_Y	Tipul_punctului	Hotarul	Distanta	Tipul_hotarului
1	164,358.8500	290,762.1400	general	1-2	10.80	general
2	164,348.2700	290,764.3000	general	2-3	16.83	general
3	164,351.3600	290,780.8400	general	3-4	7.18	general
4	164,353.8100	290,787.5900	general	4-5	4.46	general
5	164,354.5900	290,791.9800	general	5-6	9.76	general
6	164,364.2200	290,790.3800	general	6-7	2.50	general
7	164,364.6000	290,792.8500	general	7-8	0.80	general
8	164,364.1500	290,793.5100	general	8-9	4.00	general
9	164,368.1000	290,792.8900	general	9-10	2.21	general
10	164,368.4400	290,795.0700	general	10-11	3.94	general
11	164,364.5500	290,795.6700	general	11-12	0.98	general
12	164,365.1900	290,796.4100	general	12-13	6.10	general
13	164,366.1800	290,802.4300	general	13-14	3.59	general
14	164,369.7400	290,801.9300	general	14-15	7.08	general
15	164,373.3600	290,808.0200	general	15-16	3.97	general
16	164,373.7700	290,811.9700	general	16-17	3.78	general
17	164,377.5258	290,811.5818	general	17-18	5.34	general
18	164,382.8382	290,811.0204	general	18-19	3.60	general
19	164,386.4396	290,811.0428	general	19-20	6.78	general
20	164,385.7122	290,804.3044	general	20-21	4.23	general
21	164,384.9214	290,800.1516	general	21-22	0.22	general
22	164,384.7000	290,800.1800	general	22-23	5.78	general
23	164,379.0200	290,801.2500	general	23-24	10.83	general
24	164,373.2400	290,792.0900	general	24-25	9.74	general
25	164,367.6500	290,784.1100	general	25-26	10.18	general
26	164,362.4800	290,775.3400	general	26-27	1.10	general
27	164,361.3900	290,775.5100	general	27-1	13.61	general

Mențiuni:

Data elaborării planului geometric 19,12,2017

(data ieșirii(inspecției) în teren)

Executant Iuri Cojuhari



C o o r d o n a t e

Specialistul în reglementarea regimului funciar Andrei Popa

(semnătura, numele, prenumele, I.S.)

Anexa nr. 12
la decizia Consiliului mun. Bălți
nr. 6/14 din 01.03.2018



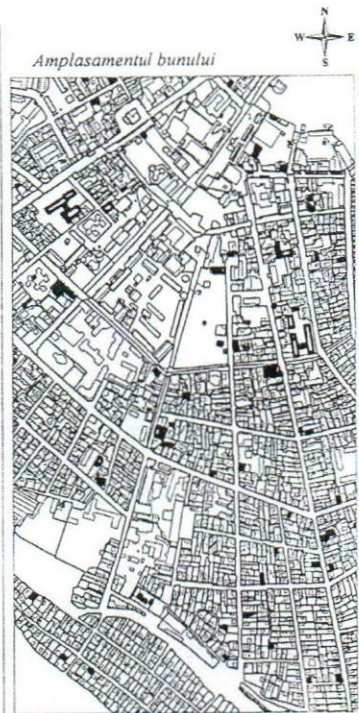
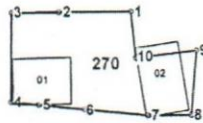
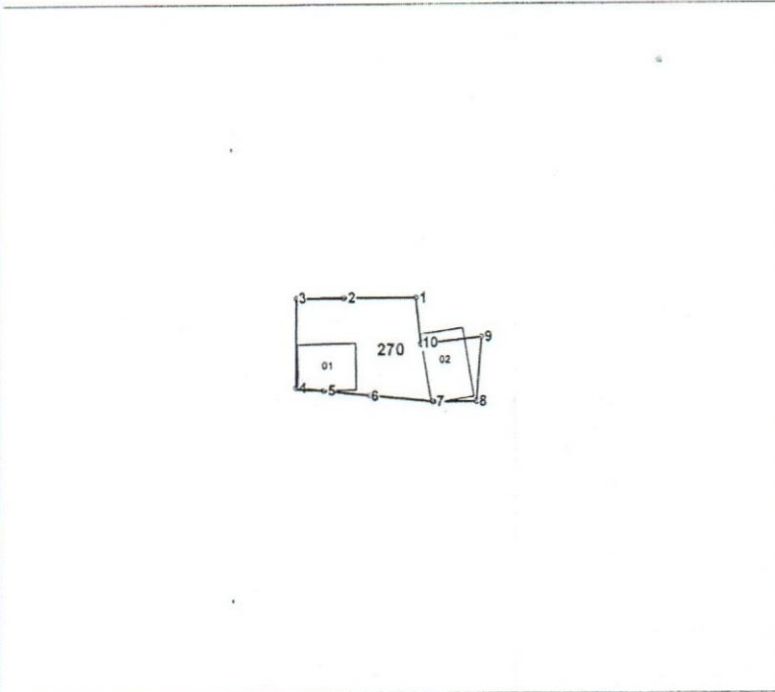
I.M. BIROUL ARHITECTURA SI SISTEMATIZARE

PLANUL GEOMETRIC
AL BUNULUI IMOBIL

APROBAT

Primăria mun. Bălți

Adresa bunului imobil: mun. Bălți str. Alexandr Puskin 50/A



Scara tiparului: 1:500

Caracteristicile tehnice generale ale bunului imobil

umar_cadastral	Tipul_bunului	Mod_de_folosinta	Supr_terenului
300306.270	Teren	pentru construcție	0.0108 ha
300306.270.01	construcție	Accesorii	16,3 mp
300306.270.02	construcție	Accesorie	19,6 mp

Adiacenții:

(segmentul de hotar - nr.cadastral și titularul de drepturi al terenului adiacent):

Sistemul de coordonate: MoldRef 99

Catalogul de coordonate și parametrii hotarului:

Punctul	Coordonata_X	Coordonata_Y	Tipul_punctului	Hotarul	Distanța	Tipul_hotarului
1	164,381.3924	290,819.8090	general	1-2	5.94	general
2	164,375.4526	290,819.8010	general	2-3	3.88	general
3	164,371.5726	290,819.7564	general	3-4	7.56	general
4	164,371.5000	290,812.2000	general	4-5	2.28	general
5	164,373.7716	290,811.9706	general	5-6	3.77	general
6	164,377.5258	290,811.5818	general	6-7	5.34	general
7	164,382.8400	290,811.0200	general	7-8	3.60	general
8	164,386.4396	290,811.0428	general	8-9	5.47	general
9	164,386.8848	290,816.4936	general	9-10	5.14	general
10	164,381.7800	290,815.9200	general	10-1	3.91	general

Mențiuni:

Исполнено в Р. Кишинев
Исполнитель Кухару, Юри

Data elaborării planului geometric 19.12.2017
(data ieșirii (inspecției) în teren)

Executant  Iuri Cojuhari
(numele, prenumele, semnătura)

Coordonate
Specialistul în reglementarea regimului funciar Andrei Popa
(semnătura, numele, prenumele, I.S.)

